

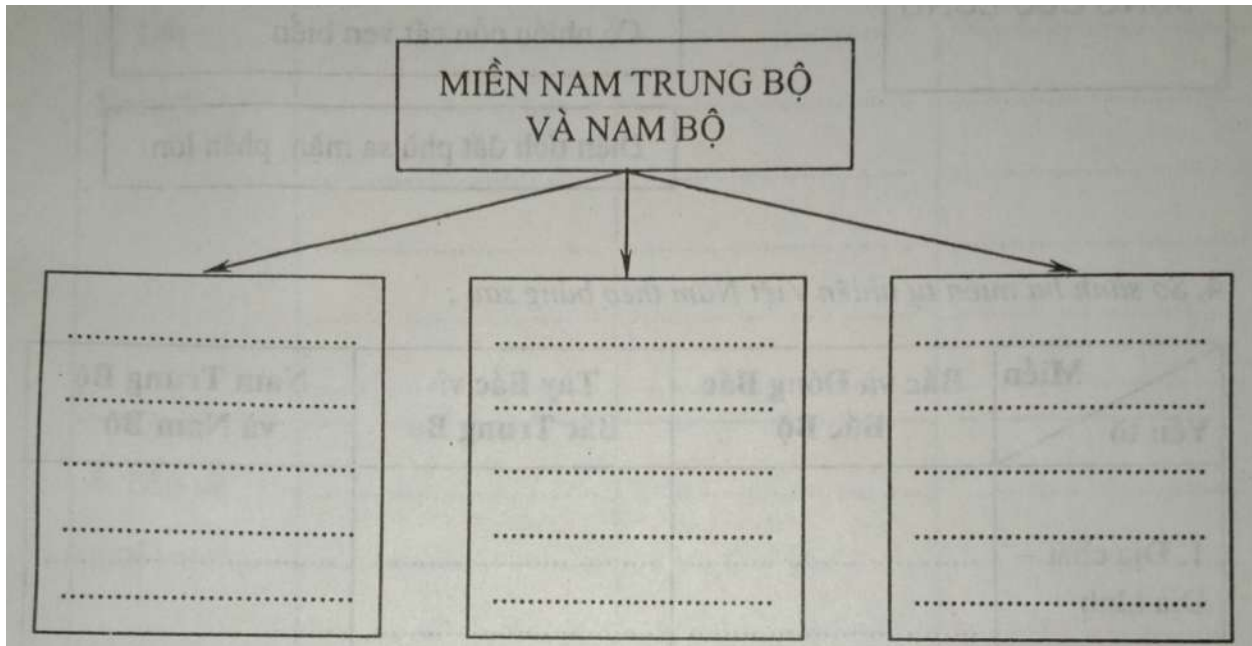
Nội dung bài viết

1. [Giải VBT Địa Lý lớp 8 Bài 43: Miền Nam Trung Bộ và Nam Bộ](#)

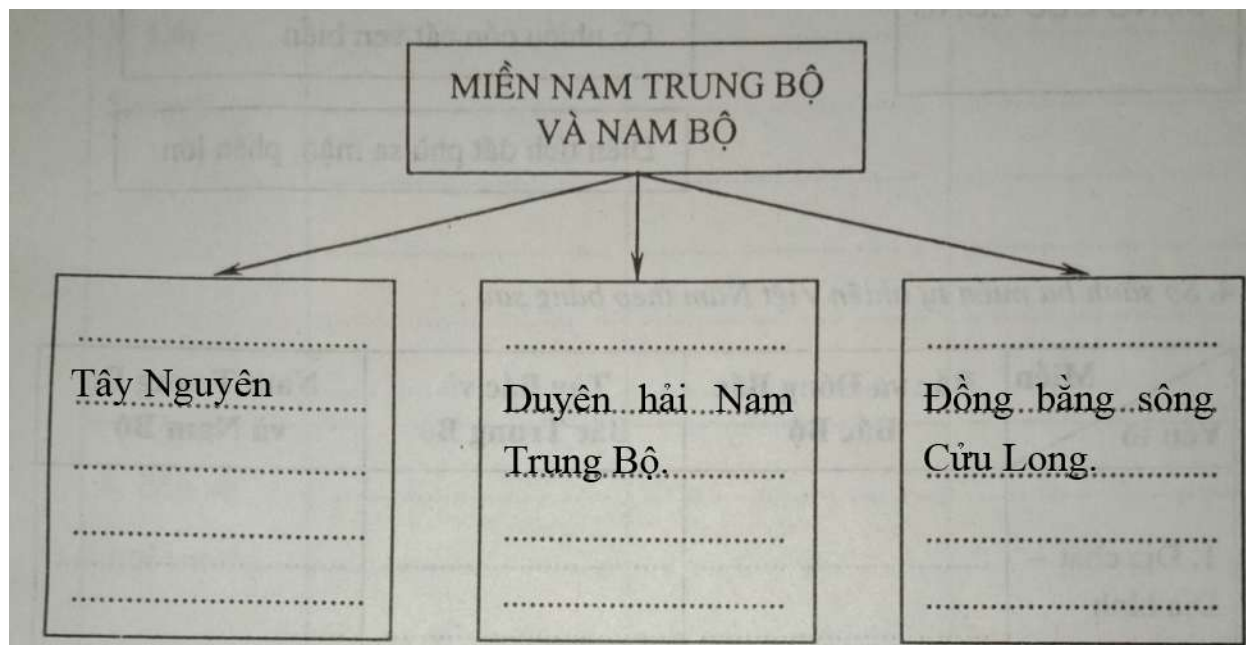
Giải VBT Địa Lý lớp 8 Bài 43: Miền Nam Trung Bộ và Nam Bộ

Bài 1 trang 81 VBT Địa Lí 8:

Điền tên các khu vực của miền Nam Trung Bộ và Nam Bộ vào sơ đồ.



Lời giải:



Bài 2 trang 81 VBT Địa Lí 8:

Sắp xếp các cao nguyên sau theo thứ tự từ Bắc vào Nam: Đăk Lăk, Kon Tum, Plây Ku, Di Linh, Lâm Viên.

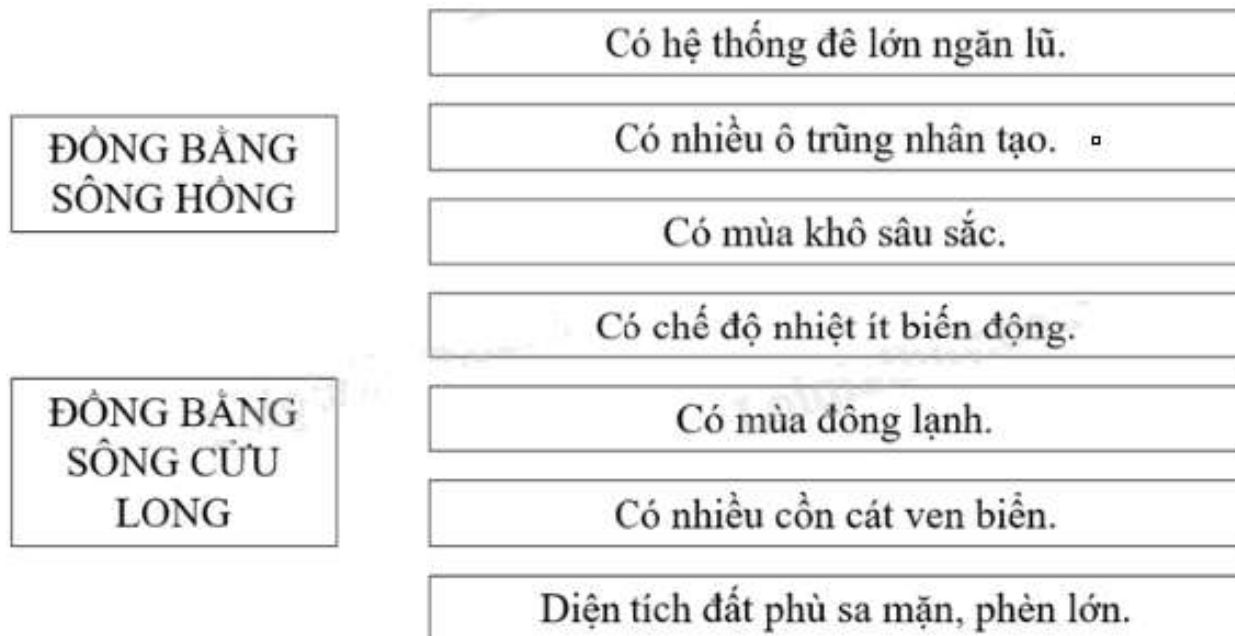
Lời giải:

Kon Tum, Plây Ku, Đăk Lăk, Lâm Viên, Di Linh.

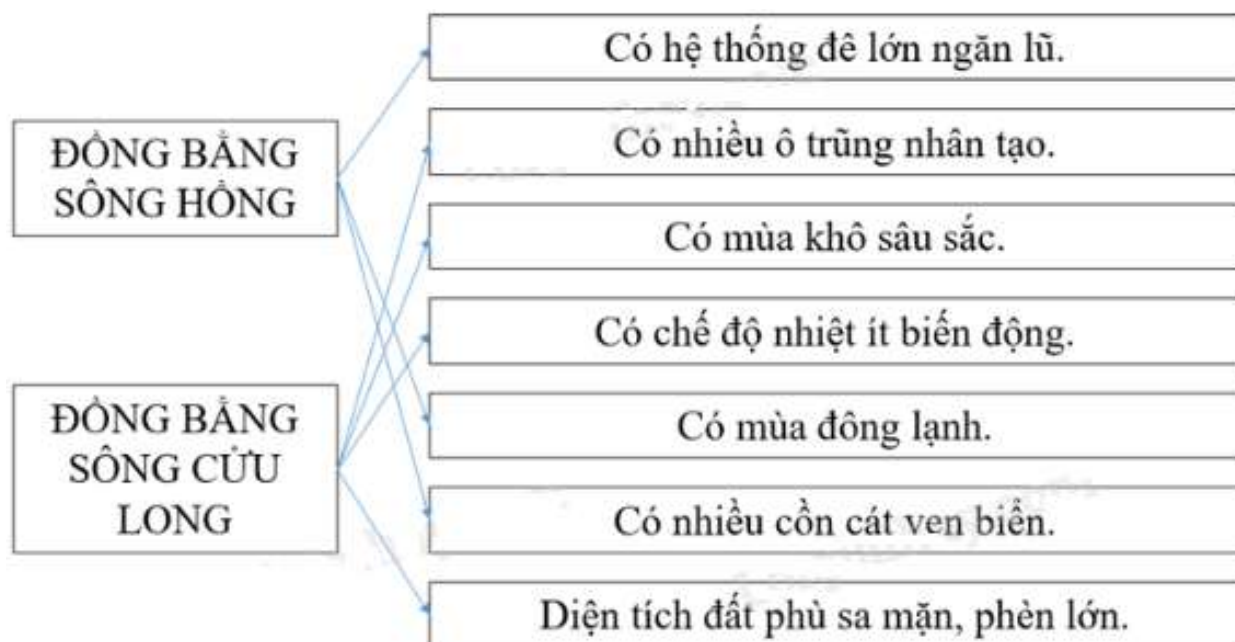
Trong các cao nguyên kể trên, cao nguyên h ầu như không có đá badan là: cao nguyên Lâm Viên.

Bài 3 trang 82 VBT Địa Lí 8:

Nối nội dung ở ô bên trái với các nội dung ở ô bên phải sao cho phù hợp:



Lời giải:



Bài 4 trang 81 VBT Địa Lí 8:

So sánh ba miền tự nhiên Việt Nam theo bảng sau:

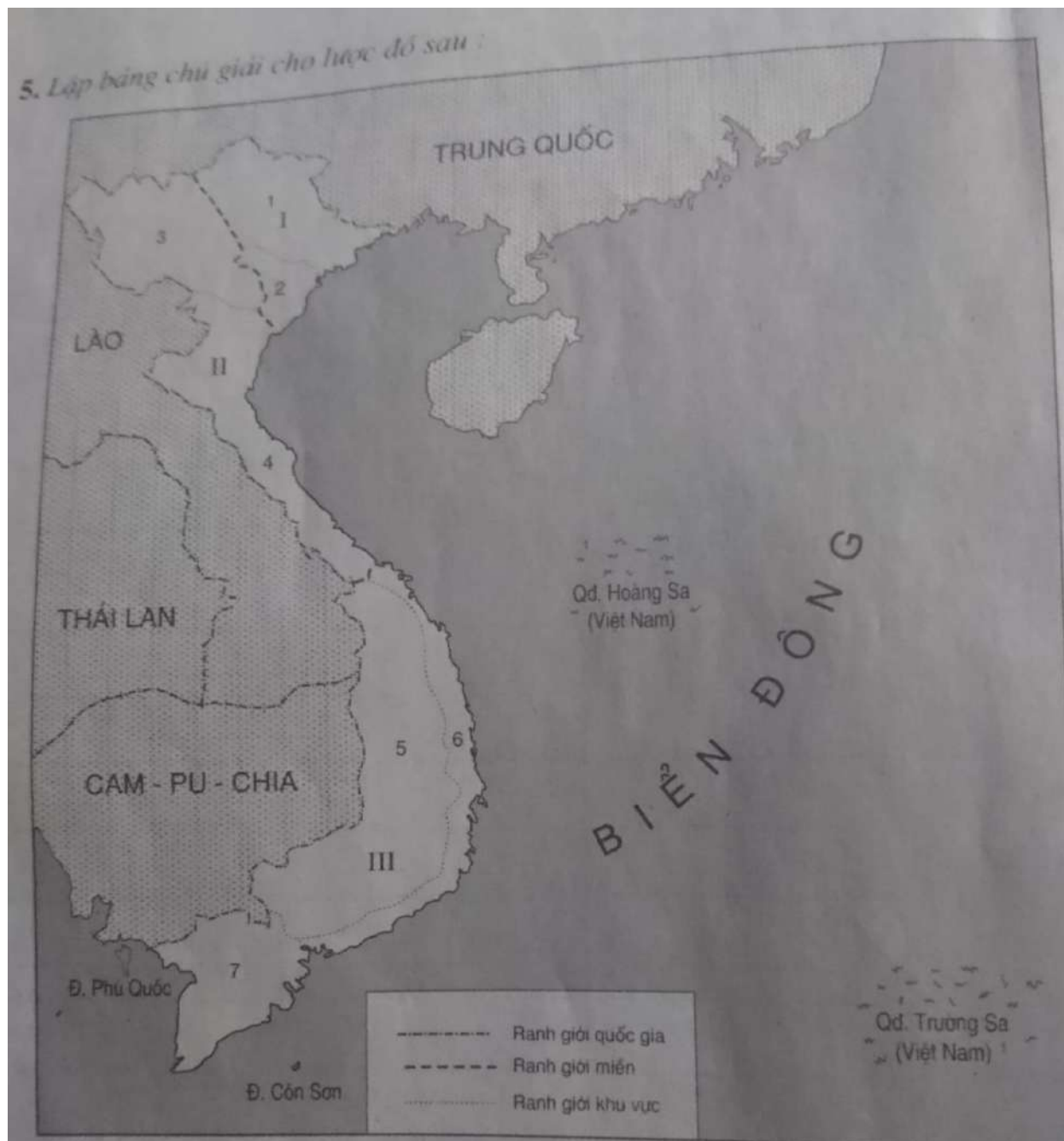
Lời giải:

Miền Yếu	Miền Bắc và Đông Bắc Bắc	Miền Tây Bắc và Bắc Trung Bộ	Miền Nam Trung Bộ và Nam
----------	--------------------------	------------------------------	--------------------------

tổ	Bộ		Bộ
Địa chất – địa hình	<ul style="list-style-type: none"> - Miền nền cổ, núi thấp. - Hướng vòng cung 	<ul style="list-style-type: none"> - Miền địa máng, núi cao. - Hướng tây bắc – đông nam. 	<ul style="list-style-type: none"> - Miền nền cổ, núi và cao nguyên. - Hướng vòng cung và nhiều hướng khác.
Khí hậu – thủy văn	<ul style="list-style-type: none"> - Lạnh nhất cả nước. - 3 tháng mùa đông - Sông Hồng, sông Lô, sông Thương, sông Lục Nam,... - Mùa lũ từ tháng 6 – 10. 	<ul style="list-style-type: none"> - Lạnh do núi cao và gió mùa đông bắc. - Sông Đà, sông Mã, sông Cả,... - Mùa lũ ở Bắc Trung Bộ từ tháng 9 – 12. 	<ul style="list-style-type: none"> - Nóng quanh năm. - Chia hai mùa mưa, khô rõ rệt. - Sông Mê Công chia nhiều nhánh, lũ tháng 7 – 11, nhiều kênh rạch.
Đất – Sinh vật	<ul style="list-style-type: none"> - Đất feralit trên đá vôi, đất phù sa. - Rừng nhiệt đới gió mùa, một số sinh vật ôn đới và cận nhiệt. 	<ul style="list-style-type: none"> - Đất feralit trên đá vôi, đất mùn núi cao. - Rừng nhiệt đới gió mùa, một số sinh vật ôn đới và cận nhiệt 	<ul style="list-style-type: none"> - Đất feralit trên đá ba dan, đất xám, đất phù sa. - Rừng cận xích đạo, nhiệt đới.
Bảo vệ môi trường	<ul style="list-style-type: none"> - Trồng cây gây rừng, chống xói mòn. - Phòng chống thiên tai: lũ lụt, ngập úng, sạt lở đất,... - Bảo vệ nguồn nước. 	<ul style="list-style-type: none"> - Trồng rừng đầu nguồn, chống xói mòn đất, thiên tai lũ quét và sạt lở đất. 	<ul style="list-style-type: none"> - Bảo vệ rừng đầu nguồn, rừng chống xâm nhập mặn ven biển. - Xây dựng hồ chứa nước cho mùa khô.

Bài 5 trang 84 VBT Địa Lí 8:

Lập bảng chú giải cho lược đồ sau:



Lời giải:

I. Miền Bắc và Đông Bắc Bắc Bộ.

- 1. Khu vực Đông Bắc
- 2. Khu vực Đồng bằng sông Hồng.

II. Miền Tây Bắc và Bắc Trung Bộ

3. Khu vực Tây Bắc
 4. Khu vực Bắc Trung Bộ.
- III. Miền Nam Trung Bộ và Nam Bộ
5. Khu vực Tây Nguyên.
 6. Khu vực Duyên hải Nam Trung Bộ.
 7. Khu vực Đồng bằng sông Cửu Long.