

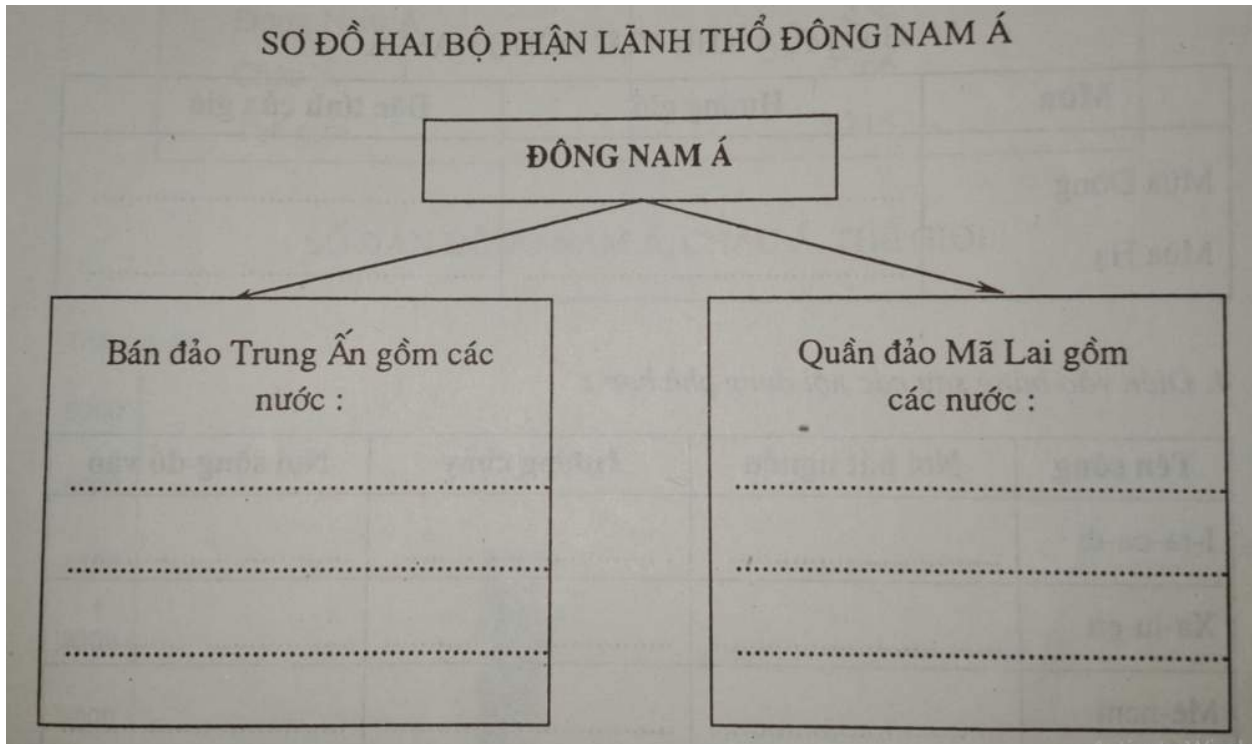
Nội dung bài viết

1. [Giải VBT Địa Lý lớp 8 Bài 14: Đông Nam Á - đất liền và hải đảo](#)

Giải VBT Địa Lý lớp 8 Bài 14: Đông Nam Á - đất liền và hải đảo

Bài 1 trang 29 VBT Địa Lí 8:

a) Điền vào sơ đồ sau những địa danh phù hợp.

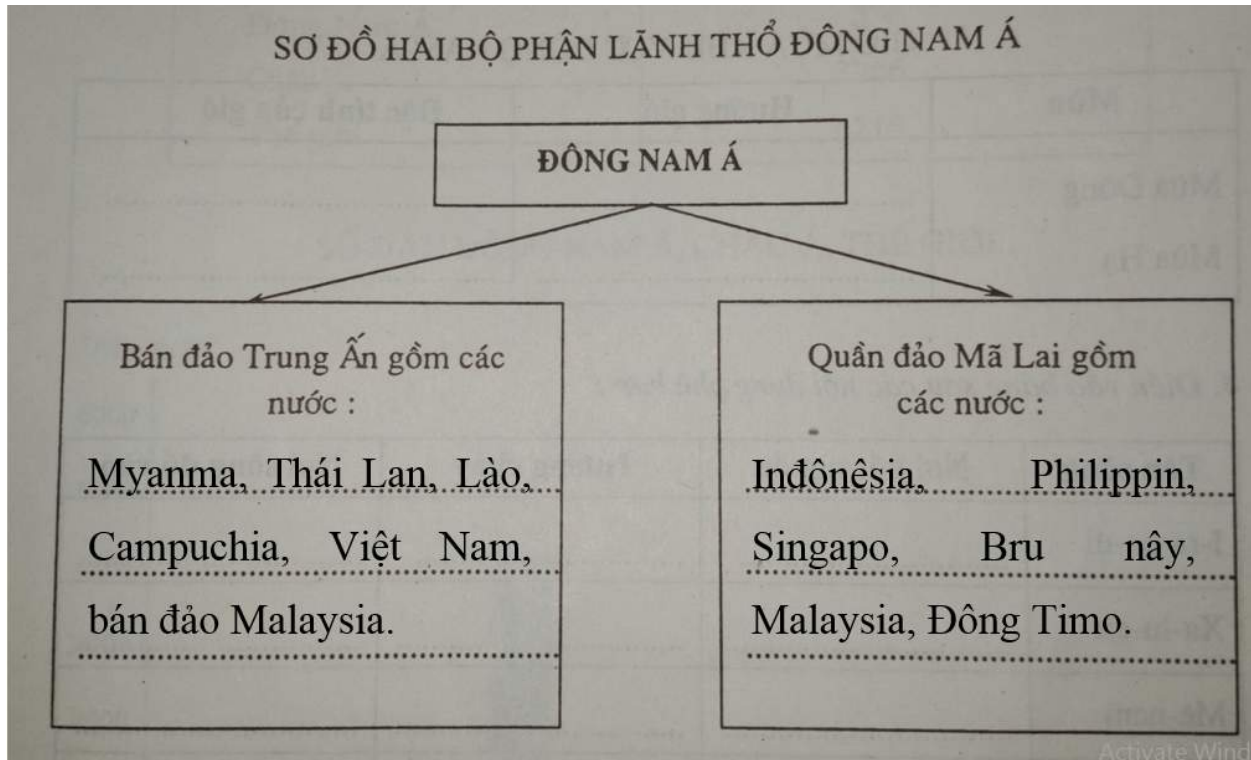


b) Đông Nam Á là cầu nối của 2 đại dương:

c) Đông Nam Á là cầu nối của 2 châu lục:

Lời giải:

a)

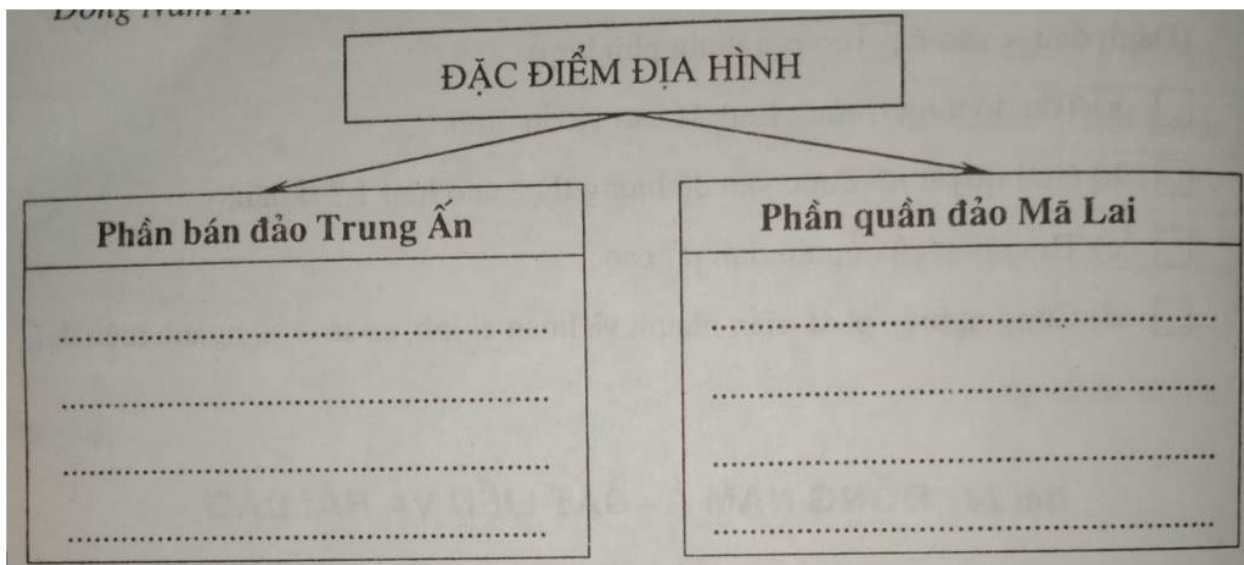


b) Thái Bình Dương và Đại Tây Dương

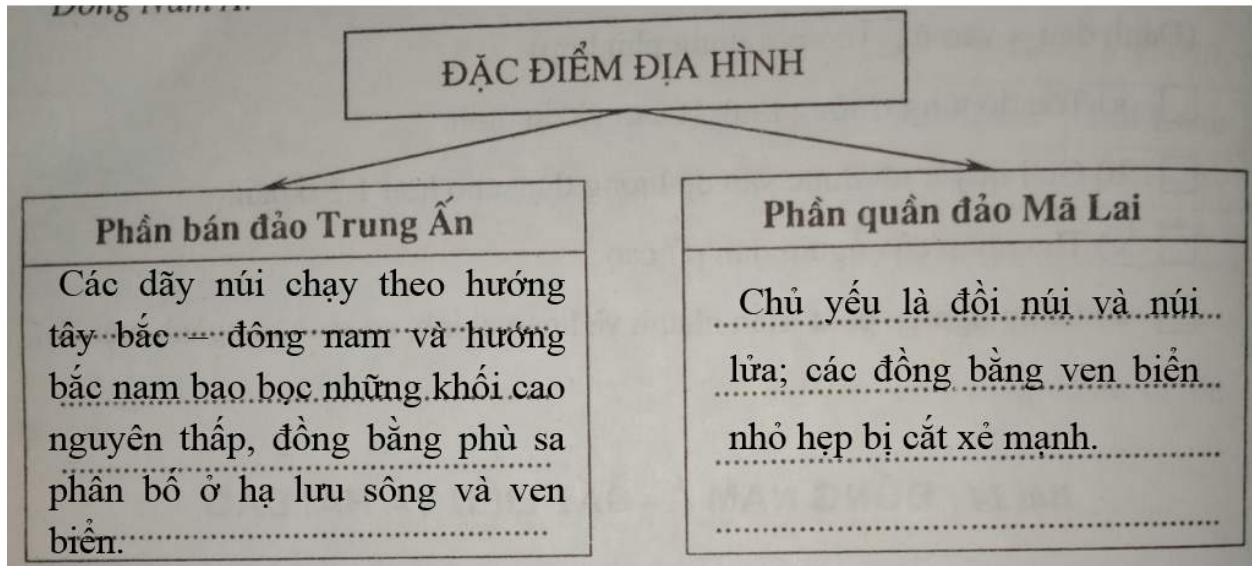
c) Châu Á và châu Đại Dương

Bài 2 trang 30 VBT Địa Lí 8:

So sánh đặc điểm địa hình giữa phần bán đảo với phần quần đảo của khu vực Đông Nam Á.



Lời giải:



Bài 3 trang 30 VBT Địa Lí 8:

Điền nội dung phù hợp vào bảng dưới đây:

Lời giải:

GIÓ MÙA KHU VỰC ĐÔNG NAM Á

Mùa	Hướng gió	Đặc tính của gió
Mùa Đông	Đông Bắc	Khô, lạnh
Mùa Hạ	Đông Nam	Nóng ẩm, gây mưa nhiều.

Bài 4 trang 30 VBT Địa Lí 8:

Điền vào bảng sau các nội dung phù hợp:

Lời giải:

Tên sông	Nơi bắt nguồn	Hướng chảy	Nơi sông đổ vào
I-ra-oa-đi	Phía bắc Mi-an-ma	Bắc - nam	Biển An-đạ-man
Xa-lu-en	Trung Quốc	Bắc - nam	Biển An-đạ-man
Mê-nam	Phía bắc Thái Lan	Tây bắc - đông nam	Vịnh Thái Lan

Mê Công	Trung Quốc	Tây bắc – đông nam	Biển Đông
Hùng	Trung Quốc	Tây bắc – đông nam	Biển Đông

Bài 5 trang 31 VBT Địa Lí 8:

Cảnh quan nào sau đây phát triển trên phần lớn diện tích của khu vực Đông Nam Á?

Lời giải:

(Đánh dấu X vào ô trống có nội dung phù hợp)

a) Rừng xích đạo	<input checked="" type="checkbox"/>	c) Rừng nhiệt đới ẩm thường xanh
b) Thảo nguyên	<input type="checkbox"/>	d) Xa va