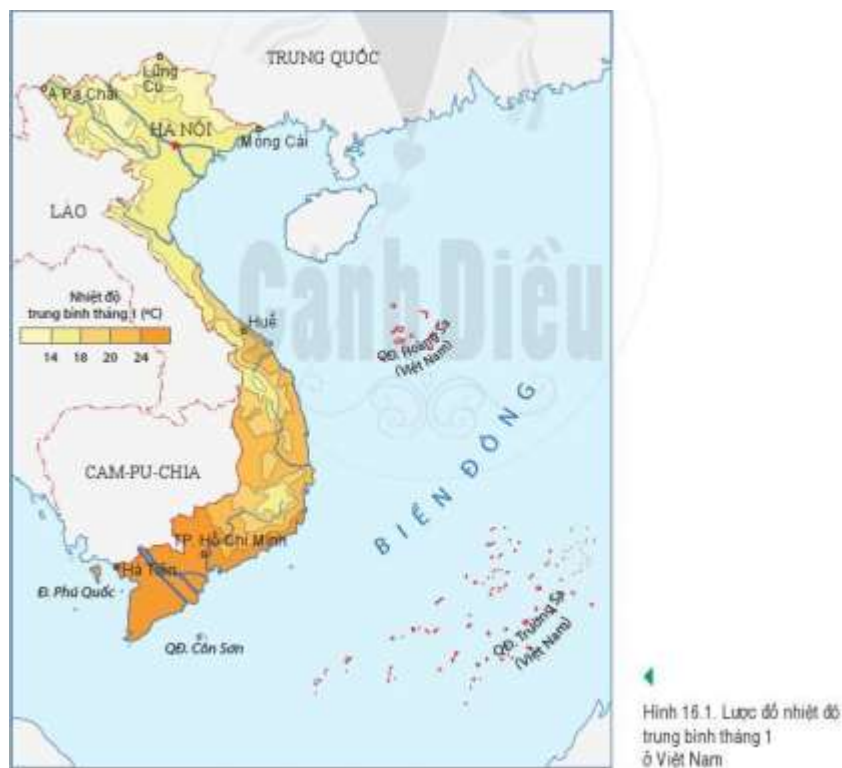


## BÀI 16: THỰC HÀNH: ĐỌC LƯỢC ĐỒ KHÍ HẬU VÀ BIỂU ĐỒ NHIỆT ĐỘ - LƯỢNG MƯA

**Trả lời câu hỏi giữa bài Địa 6 Bài 16 (Cánh điều)**

**Câu hỏi trang 162 Địa Lí lớp 6: Đọc hình 16.1, hãy:**

- a. So sánh nhiệt độ trung bình tháng 1 của các địa điểm: Hà Nội, Huế và TP. Hồ Chí Minh
- b. Nhận xét về nhiệt độ trung bình tháng 1 của nước ta.



Hình 16.1. Lược đồ nhiệt độ trung bình tháng 1 ở Việt Nam

**Lời giải:**

a. Nhiệt độ trung bình tháng 1 của 3 địa điểm:

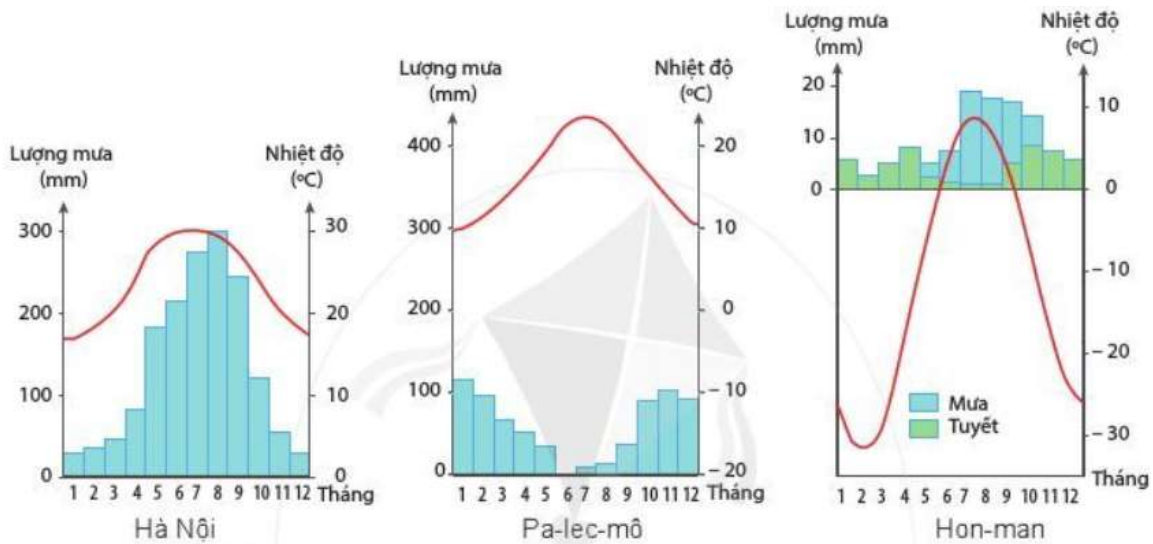
- Thấp nhất là Hà Nội: từ 14°C - 18°C
- Cao trung bình là Huế: từ 20°C - 24°C
- Cao nhất là TP. Hồ Chí Minh: trên 24°C.

b. Nhận xét:

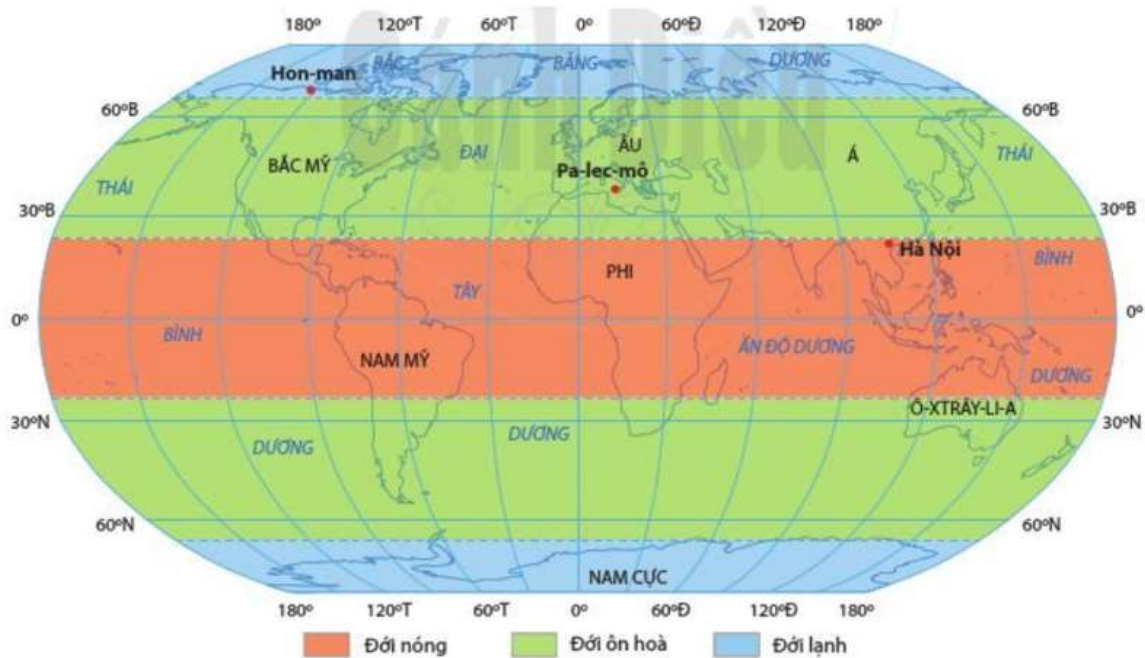
Nhiệt độ trung bình tháng 1 có sự tăng dần từ Bắc vào Nam.

**Câu hỏi trang 163 Địa Lí lớp 6:** Dựa vào các biểu đồ nhiệt độ - lượng mưa ở các địa điểm Hà Nội (Việt Nam), Pa-lec-mô (I-ta-li-a), Hon-man (Ca-na-đa) dưới đây, hãy:

- a) Nhận xét về chế độ nhiệt của các địa điểm Hà Nội, Pa-lec-mô, Hon-man.
- b) Nhận xét về chế độ mưa của các địa điểm Hà Nội, Pa-lec-mô, Hon-man.
- c) Xác định các đới khí hậu của các địa điểm Hà Nội, Pa-lec-mô, Hon-man.



Hình 16.2. Biểu đồ nhiệt độ – lượng mưa của ba địa điểm thuộc ba đới khí hậu khác nhau ở bán cầu Bắc



Hình 16.3. Lược đồ các đới khí hậu trên Trái Đất

**Lời giải:**

a. Nhận xét:

Chế độ nhiệt độ của 3 địa điểm có sự khác nhau:

- Hà Nội nhiệt độ từ 18<sup>0</sup>C đến 30<sup>0</sup>C
- Pa-lec-mô nhiệt độ từ 10<sup>0</sup>C đến 25<sup>0</sup>C
- Hon-man nhiệt độ trung bình từ -25<sup>0</sup>C đến 8<sup>0</sup>C

b. Nhận xét:

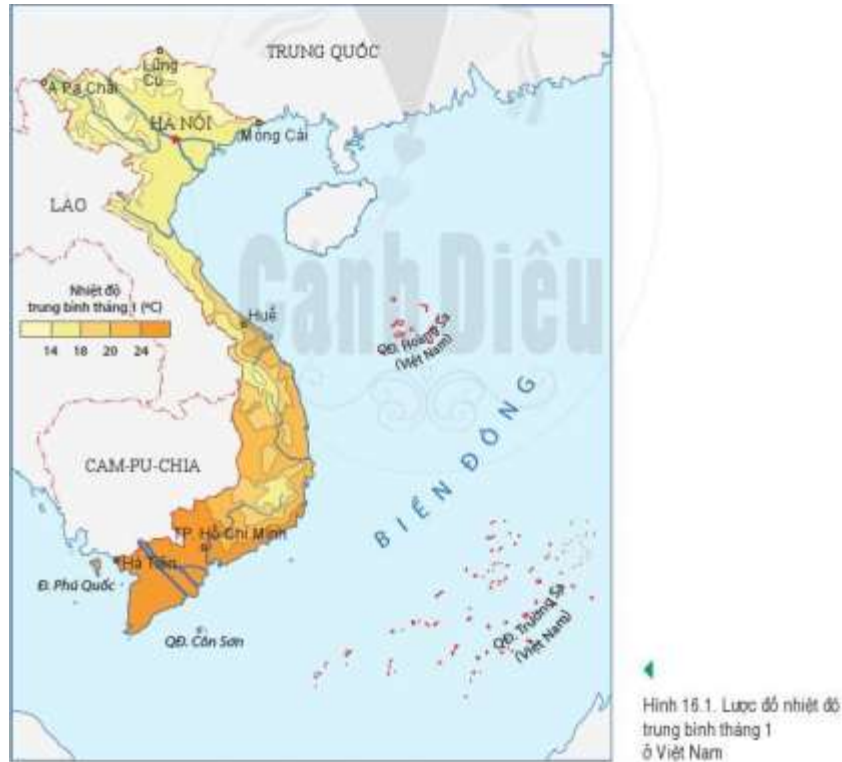
Chế độ mưa của 3 địa điểm có sự khác nhau:

- Hà Nội có lượng mưa lớn, quanh năm, cao nhất từ tháng 5 đến tháng 9 trên 150mm.
- Pa-lec-mô có lượng mưa ít, những tháng mưa nhiều nhất là từ tháng 10 đến tháng 2 với khoảng 100mm.
- Hon -man mưa rất ít, tập trung từ tháng 6 đến tháng 10 dưới 20mm, các tháng còn lại là tuyết rơi.

c. Xác định đới khí hậu:

- Hà Nội: Nhiệt đới.
- Pa-lec-mô: Ôn đới.
- Hon-man: Hàn đới.

**Lý thuyết Địa lí lớp 6 Bài 16 (Cánh diều)****1. Đọc lược đồ khí hậu**



**a) Nhiệt độ trung bình tháng 1 của các địa điểm**

- Hà Nội: 14<sup>0</sup>C - 18<sup>0</sup>C.
- Huế: 18<sup>0</sup>C - 20<sup>0</sup>C.
- TP. Hồ Chí Minh: > 24<sup>0</sup>C.

**b) Nhiệt độ trung bình tháng 1 tăng dần từ Bắc vào Nam**

- Hà Nội thấp nhất, tiếp đến là Huế.
- TP. Hồ Chí Minh có nhiệt độ cao nhất.

**2. Đọc biểu đồ nhiệt độ - lượng mưa**

**a) Chế độ nhiệt độ của các điểm**

- Hà Nội nhiệt độ từ 18 - 30<sup>0</sup>C.
- Pa-lec-mô nhiệt độ từ 10 - 25<sup>0</sup>C.
- Hon-man nhiệt độ trung bình từ -34 - 8<sup>0</sup>C.

**b) Chế độ mưa của các điểm**

- Hà Nội

+ Mưa quanh năm, cao nhất từ tháng 5 -> tháng 9 trên 150mm.

+ Mưa lớn nhất là tháng 8 khoảng 300mm.

- Pa-lec-mô

+ Mưa ít, những tháng mưa nhiều nhất là từ tháng 10 -> tháng 2.

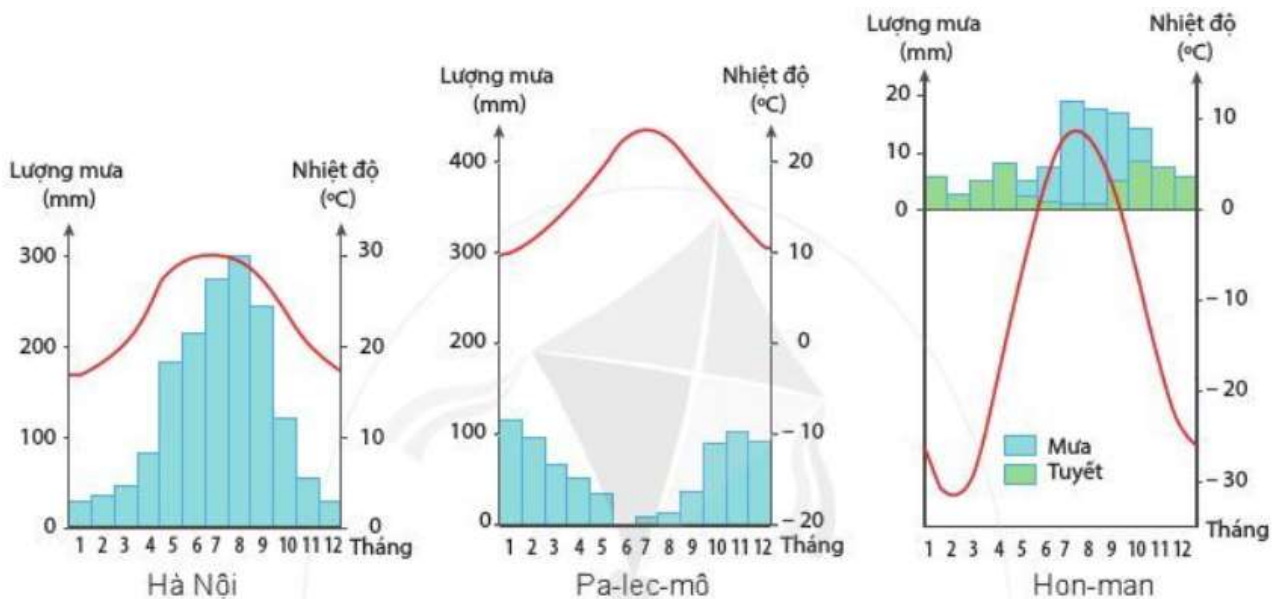
+ Lượng mưa lớn nhất là tháng 1, khoảng 120mm.

- Hon-man

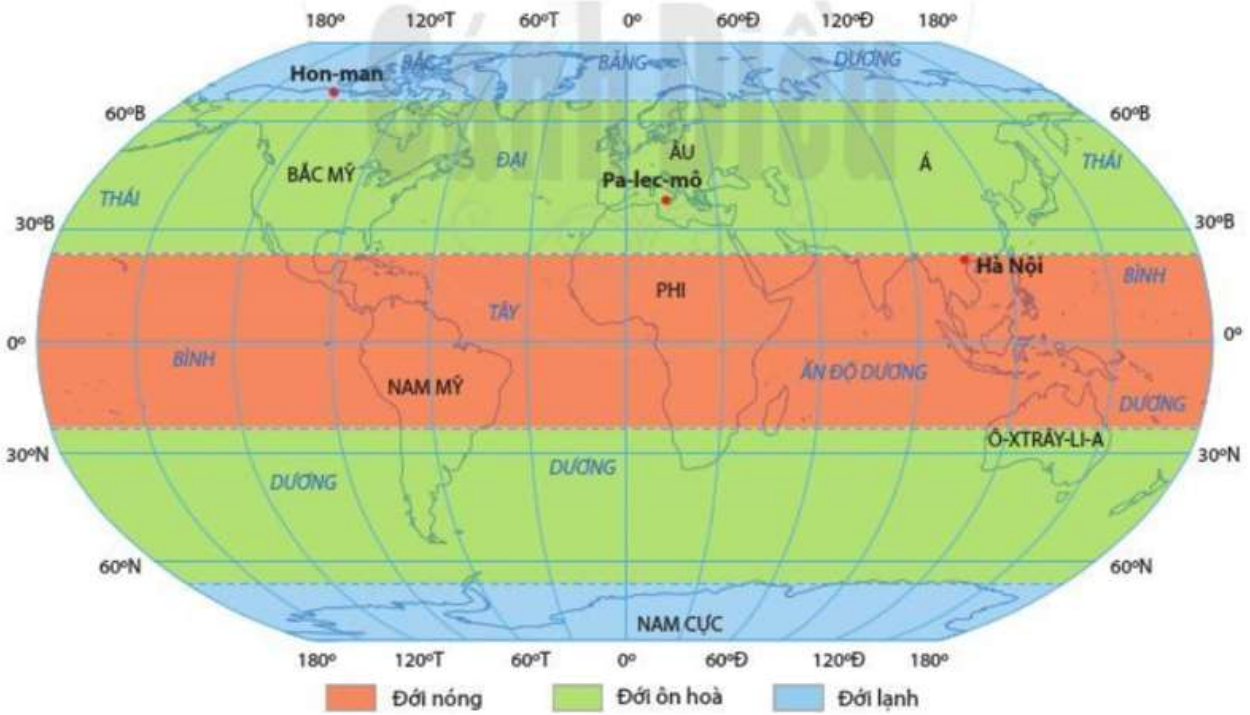
+ Mưa rất ít, từ tháng 7 -> tháng 10.

+ Mưa nhiều nhất vào tháng 7 với khoảng 20mm.

+ Băng tuyết bao phủ quanh năm.



Hình 16.2. Biểu đồ nhiệt độ – lượng mưa của ba địa điểm thuộc ba đới khí hậu khác nhau ở bán cầu Bắc



Hình 16.3. Lược đồ các đới khí hậu trên Trái Đất

**c) Xác định đới khí hậu**

- Hà Nội: Nhiệt đới.
- Pa-lec-mô: Ôn đới.
- Hon-man: Hàn đới.