


Với bộ tài liệu giải Địa lớp 7 Bài 36: Thiên nhiên Bắc Mĩ được biên soạn bởi ngũ chuyên gia giàu kinh nghiệm chia sẻ. Hướng dẫn học sinh giải các dạng bài tập trong sách giáo khoa và tổng hợp lý thuyết bài học. Nội dung chi tiết các em tham khảo tại đây.

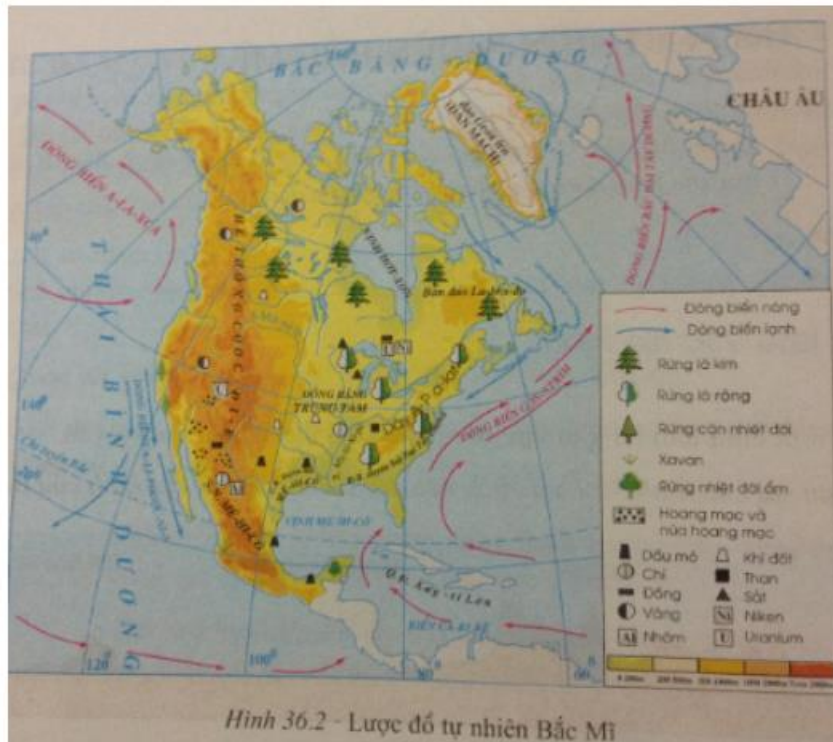
Trả lời câu hỏi SGK Địa Lý 7 Bài 36 trang 113, 114, 115

Câu 1 (trang 113 SGK Địa Lí 7):

- Quan sát hình 36.1 và 36.2, nêu đặc điểm cấu trúc địa hình của Bắc Mĩ



Hình 36.1 - Lát cắt địa hình Bắc Mĩ cắt ngang Hoa Kỳ theo vĩ tuyến 40°B



Hình 36.2 - Lược đồ tự nhiên Bắc Mĩ

Trả lời:

Bắc Mĩ có cấu trúc địa hình đơn giản, gồm ba bộ phận, kéo dài theo chiều kinh tuyến.

- Hệ thống Coóc-di-e cao, đồ sộ ở phía tây, bao gồm nhiều dãy núi song song, xen vào giữa là các sơn nguyên và cao nguyên.

- Miền đồng bằng trung tâm tựa như một lòng máng khung lò, cao ở phía bắc và tây bắc, thấp dần về phía nam và đông nam.
- Miền núi già và sơn nguyên ở phía đông, chạy theo hướng đông bắc - tây nam.

Câu 2 (trang 113 SGK Địa Lí 7):

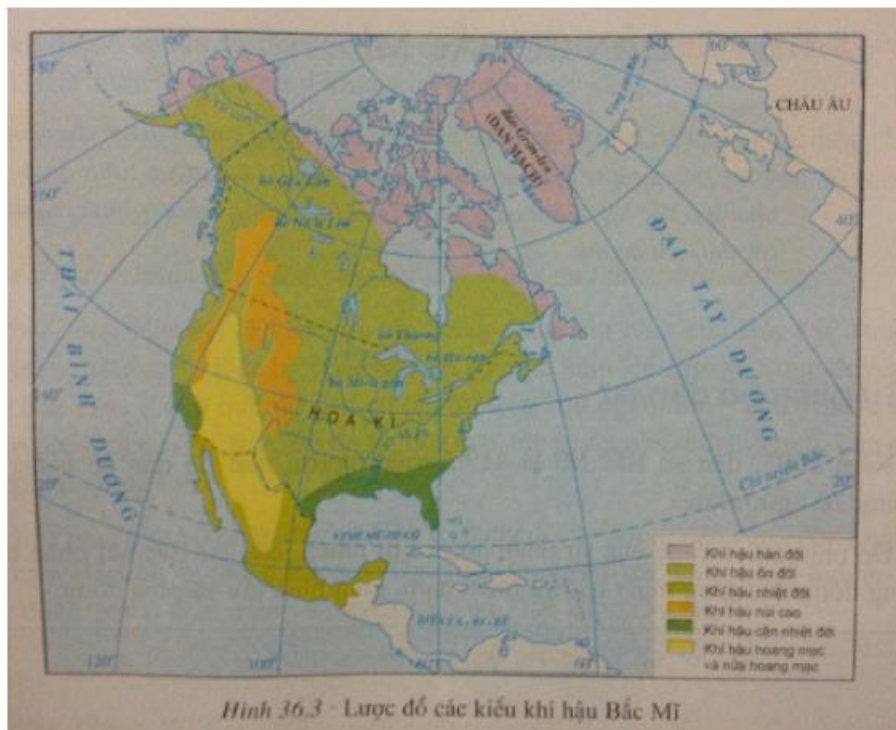
- Quan sát hình 36.1 và 36.2, xác định độ cao trung bình, sự phân bố các dãy núi và các cao nguyên của hệ thống Coóc-đi-e.

Trả lời:

- Hệ thống Coóc-đi-e ở phía tây cao trung bình 3.000 - 4.000m.
- Các dãy núi và các cao nguyên của hệ thống Coóc-đi-e chạy dọc bờ phía tây của lục địa Bắc Mỹ.

Câu 3 (trang 114 SGK Địa Lí 7):

- Dựa vào hình 36.3, cho biết kiểu khí hậu nào ở Bắc Mỹ chiếm diện tích lớn nhất?



Trả lời:

Kiểu khí hậu ôn đới chiếm diện tích lớn nhất ở Bắc Mỹ

Câu 4 (trang 115 SGK Địa Lí 7):

- Quan sát các hình 36.2 và 36.3, giải thích tại sao có sự khác biệt về khí hậu giữa phần phía tây và phần phía đông kinh tuyến 100°T của Hoa Kỳ?

Trả lời:

Khí hậu giữa phần phía tây và phần phía đông kinh tuyến 100°T của Hoa Kỳ có sự khác biệt là vì:

- Phía tây kinh tuyến 100°T là hệ thống Coóc-đi-e cao, đồ sộ, có các dãy núi chạy theo hướng bắc - nam chắn sự di chuyển của các khối khí theo hướng tây - đông, nên ở các sườn phía đông, các cao nguyên và sơn nguyên nội địa ít mưa.

- Phía đông kinh tuyến 100°T là miền đồng bằng trung tâm, dãy núi già A – pa – lát và đồng bằng duyên hải Đại Tây Dương. Miền đồng bằng trung tâm tựa như một lòng máng khổng lồ đã tạo điều kiện cho khối không khí lạnh ở phía Bắc và không khí nóng từ phía nam dễ dàng xâm nhập vào nội địa.

Giải bài tập SGK Bài 36 Địa 7 trang 115**Bài 1 (trang 115 SGK Địa Lí 7):**

Nêu đặc điểm cấu trúc địa hình Bắc Mỹ.

Lời giải:

Địa hình chia làm ba khu vực rõ rệt, kéo dài theo chiều kinh tuyến.

- Hệ thống Coóc-đi-e cao, đồ sộ ở phía tây, kéo dài 9000km, bao gồm nhiều dãy núi song song, xen vào giữa là các sơn nguyên và cao nguyên.

- Miền đồng bằng trung tâm tựa như một lòng máng khổng lồ, cao ở phía bắc và tây bắc, thấp dần về phía nam và đông nam.

- Miền núi già và sơn nguyên ở phía đông, chạy theo hướng đông bắc-tây nam.

Bài 2 (trang 115 SGK Địa Lí 7):

Trình bày sự phân hóa của khí hậu Bắc Mỹ. Giải thích sự phân hóa đó.

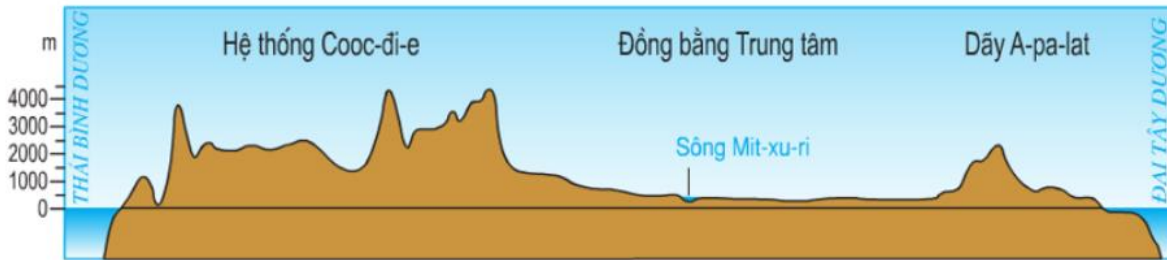
Lời giải:

- Theo chiều bắc xuống nam, Bắc Mỹ có 3 vành đai khí hậu: hàn đới, ôn đới, nhiệt đới. (Quy luật địa đới)
- Tuy nhiên, khi đi từ bắc xuống nam, mỗi đới khí hậu lại có sự phân hóa theo chiều từ tây sang đông với các kiểu khí hậu: bờ tây lục địa, lục địa, bờ đông lục địa tùy theo vị trí gần hay xa đại dương (quy luật phi địa đới – chủ yếu là quy luật địa ô và quy luật đai cao).

Lý thuyết Địa Lý lớp 7 Bài 36

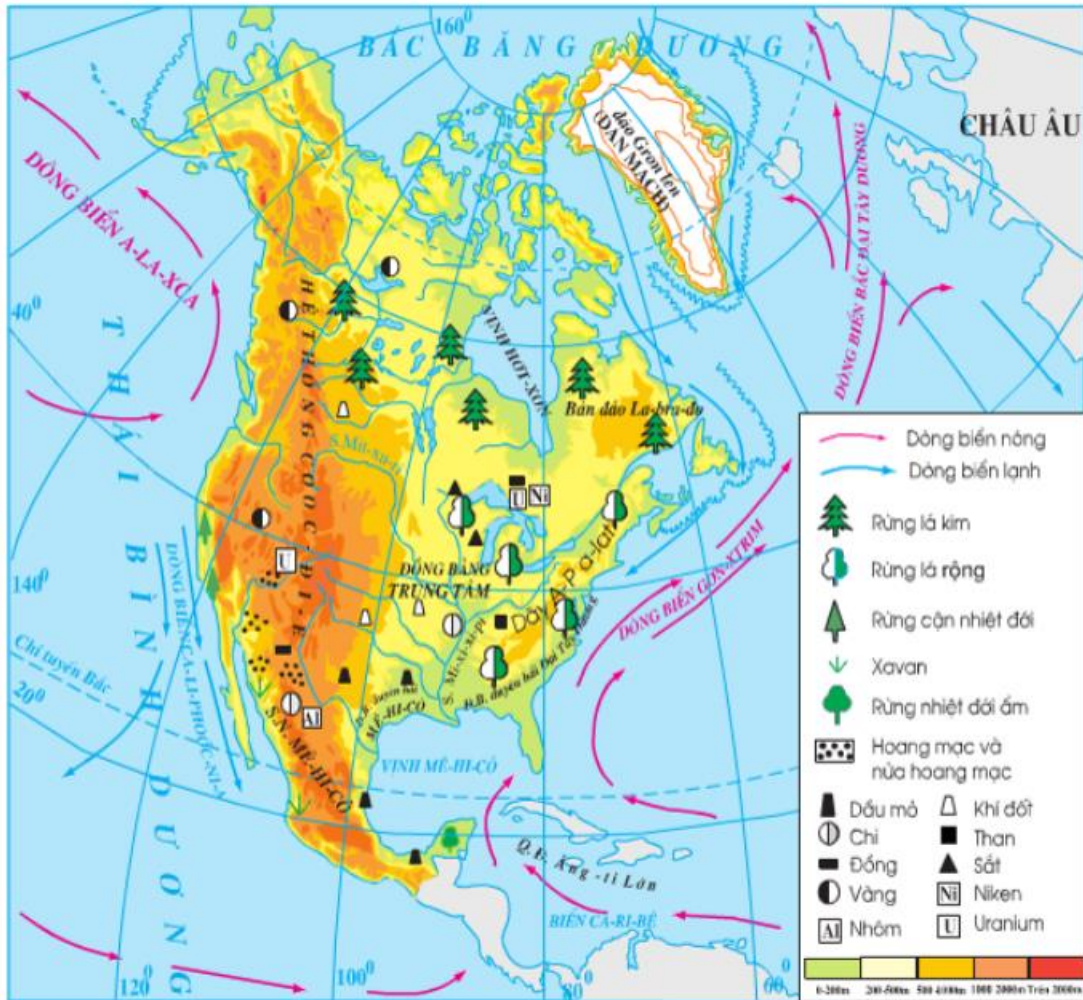
1. Các khu vực địa hình

Bắc Mỹ có cấu trúc địa hình đơn giản, gồm ba bộ phận:



Hình 36.1 - lát cắt địa hình Bắc Mỹ cắt ngang Hoa Kỳ theo vĩ tuyến 40°B

- Hệ thống Cooc-đi-e ở phía tây: Hệ thống núi trẻ cao, đồ sộ dài 9.000 km, cao trung bình 3.000 – 4.000 m.
- Miền đồng bằng ở giữa: Là đồng bằng rộng lớn, trong miền có hệ thống Hồ Lớn và hệ thống sông Mit-xu-ri-Mi-xi-xi-pi.
- Miền núi già và sơn nguyên ở phía đông: Gồm các sơn nguyên trên bán đảo La-bra-đo, núi già A-pa-lat.



Hình 36.2 - Lược đồ tự nhiên Bắc Mỹ

2. Sự phân hóa khí hậu

- Sự phân hóa khí hậu:

- + Sự phân hóa khí hậu theo chiều Bắc – Nam và Tây – Đông.
- + Trong mỗi đới khí hậu đều có sự phân hóa theo chiều Tây - Đông.
- + Sự phân hóa khí hậu theo độ cao.
- Các vành đai khí hậu ở Bắc Mỹ: Hàn đới, ôn đới và nhiệt đới.
- Kiểu khí hậu ôn đới chiếm diện tích lớn nhất.



Hình 36.3 - Lược đồ các kiểu khí hậu Bắc Mỹ