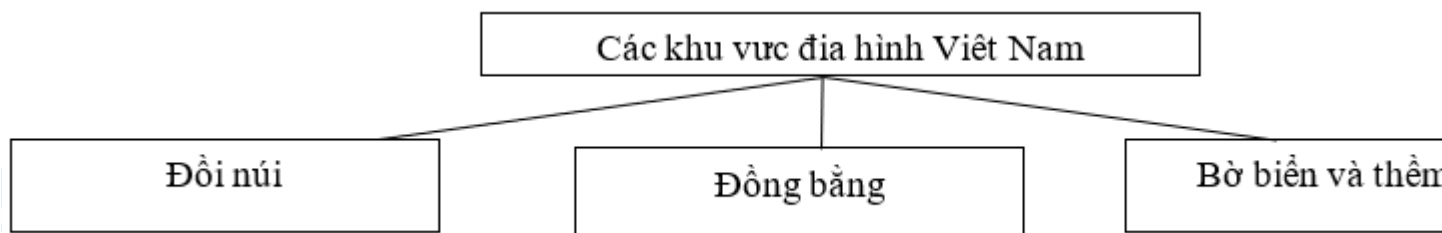


Mời các bạn cùng tham khảo hướng dẫn giải bài tập SBT Địa lý **Bài 29: Đặc điểm các khu vực địa hình** lớp 8 được chúng tôi chọn lọc và giới thiệu ngay dưới đây nhằm giúp các em học sinh tiếp thu kiến thức và củng cố bài học của mình trong quá trình học tập môn Địa lý.

Bài 1 trang 71 sách bài tập Địa Lý 8

Hoàn thành sơ đồ sau:

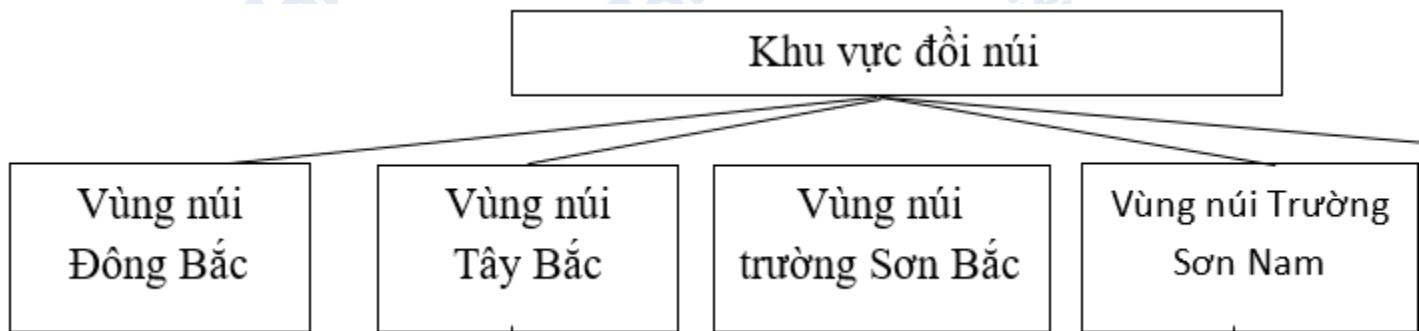
Lời giải:



Bài 2 trang 71 sách bài tập Địa Lý 8

Hoàn thành sơ đồ sau để nêu rõ đặc điểm của các vùng đồi núi ở nước ta.

Lời giải:

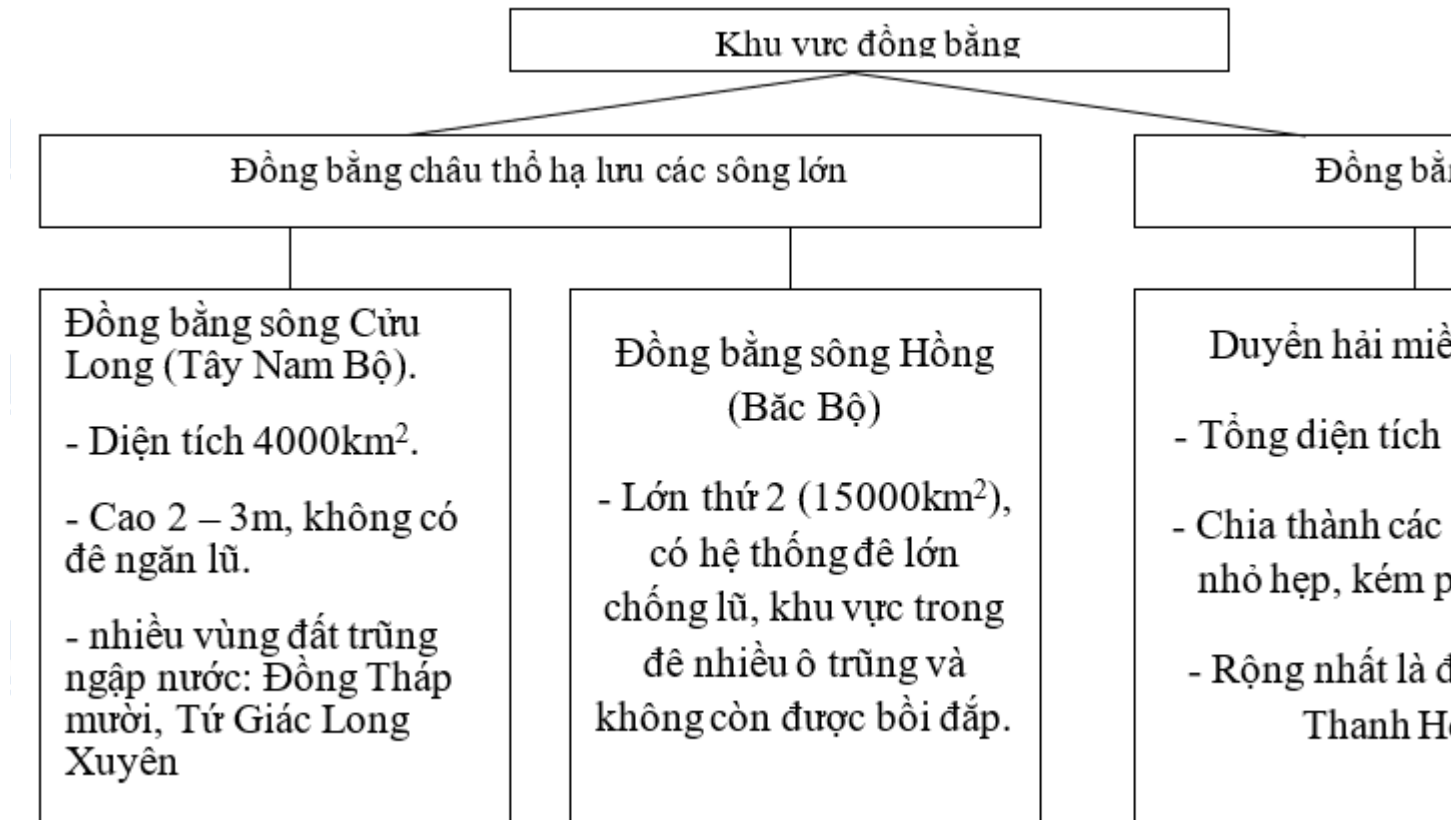


<ul style="list-style-type: none"> - Vùng đồi núi thấp. - Nằm ở tả ngạn sông Hồng. - Gồm 4 cánh cung lớn và vùng đồi trung du mở rộng. - Địa hình Caxto khá phổ biến. 	<ul style="list-style-type: none"> - Nằm giữa sông Hồng và sông Cả. - Dài núi cao, sơn nguyên đá vôi. - Hướng Tây Bắc – Đông nam. - Có các đồng bằng nhỏ trù phú nằm giữa vùng nổi cao: Mường Thanh, Nghĩa Lộ... 	<ul style="list-style-type: none"> - Từ phía nam sông Cả đến dãy Bạch Mã. - Là vùng núi thấp có 2 sườn không đối xứng. - Có nhiều dãy núi nằm ngang, chia cắt đồng bằng, hướng tây bắc-đông nam. 	<ul style="list-style-type: none"> - Là vùng đồi núi và cao nguyên hùng vĩ. - Các cao nguyên rộng lớn, phủ đất đỏ ba dan dày, xếp tầng, từ 400 đến 1000m hướng vòng cung. 	<ul style="list-style-type: none"> - Là thềm cổ, cao 200m - Ch... giữa... và đ... bằng
---	--	---	---	--

Bài 3 trang 72 sách bài tập Địa Lý 8

Hoàn thành sơ đồ sau:

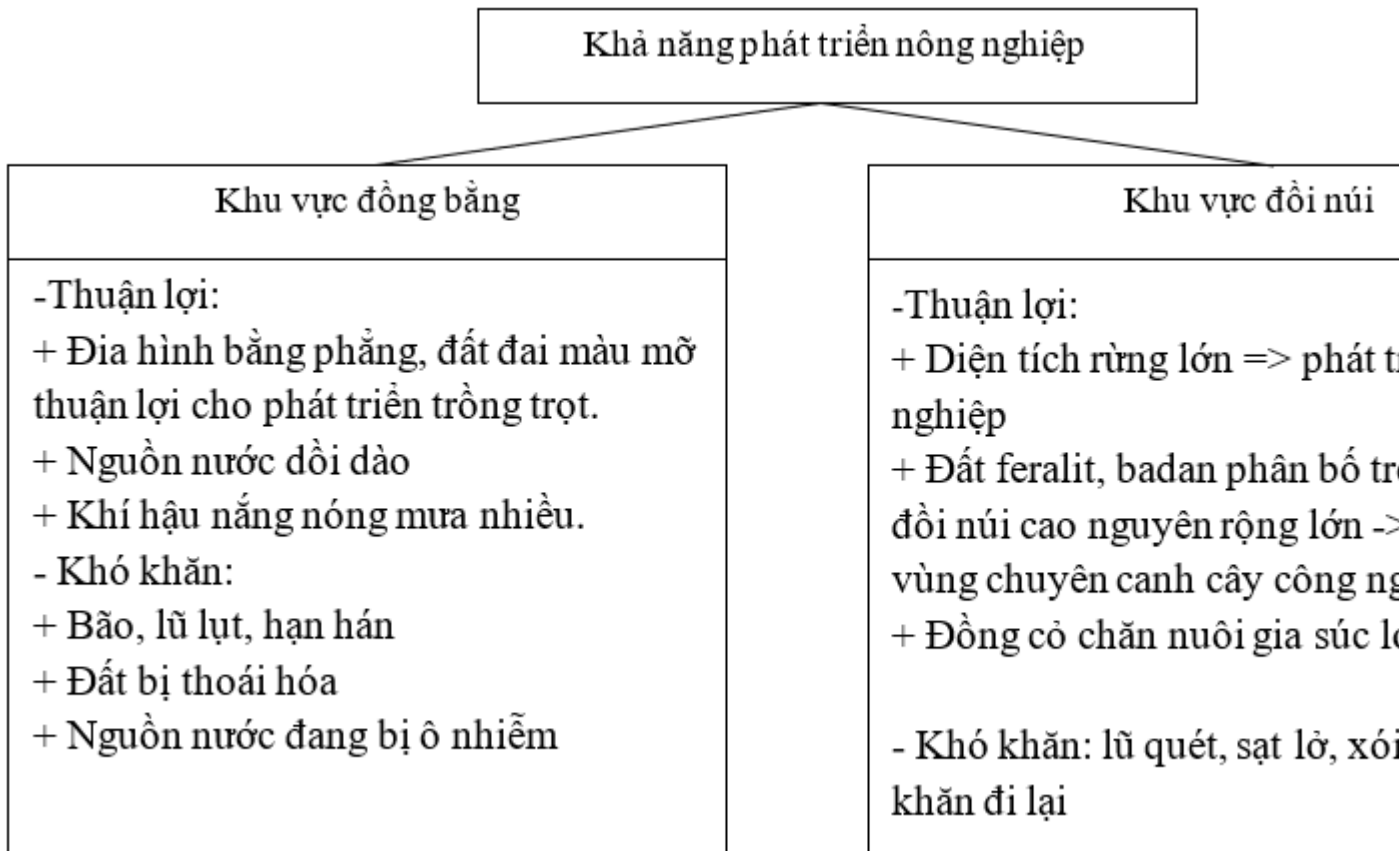
Lời giải:



Bài 4 trang 72 sách bài tập Địa Lý 8

Dựa vào sơ đồ ở câu 2, câu 3 và vốn hiểu biết hoàn thành sơ đồ dưới đây để nêu rõ khả năng phát triển nông nghiệp ở các khu vực địa hình ở đồng bằng và đồi núi nước ta.

Lời giải:



Bài 5 trang 73 sách bài tập Địa Lý 8

Hãy hoàn thành sơ đồ dưới đây để làm rõ khả năng phát triển kinh tế ở khu vực địa hình bờ biển và thềm lục địa của nước ta.

Lời giải:

Địa hình bờ biển và thềm lục địa

Địa hình bờ biển

- Bờ biển dài trên 3260km từ Móng Cái – Hà Tiên.
- Gồm: bờ biển bồi tụ, mài mòn.
- Bờ biển các đồng bằng châu thổ: bãi bùn rộng, rừng ngập mặn phát triển => thuận lợi nuôi trồng thủy sản.
- Bờ biển tại các vùng chân núi, hải đảo: khúc khuỷu, lồi lõm, nhiều vũng vịnh sâu, kín gió...

Địa hình thềm lục địa

- Mở rộng ở vùng biển Bắc Bộ (độ sâu không quá 100m)
- Thu hẹp vùng duyên hải miền Trung

Khả năng phát triển các ngành kinh tế:

- Đánh bắt và nuôi trồng thủy hải sản.
- Trồng trọt và chăn nuôi
- Giao thông vận tải biển
- Khai thác muối và các loại khoáng sản.
- Du lịch biển

CLICK NGAY vào **TẢI VỀ** dưới đây để download giải bài tập Địa lý **Bài 29: Đặc điểm các khu vực địa hình SBT** lớp 8 hay nhất file word, pdf hoàn toàn miễn phí.