

Mời các bạn cùng tham khảo hướng dẫn giải bài tập SBT Địa lý **Bài 3: Sông ngòi và cảnh quan châu Á** lớp 8 được chúng tôi chọn lọc và giới thiệu ngay dưới đây nhằm giúp các em học sinh tiếp thu kiến thức và củng cố bài học của mình trong quá trình học tập môn Địa lý.

Bài 1 trang 8 sách bài tập Địa Lý 8

Quan sát hình 1.2. Lược đồ hình, khoáng sản và sông hồ châu Á, tr 5 và dựa vào các nội dung khác trong SGK, hoàn thành sơ đồ dưới đây:

Lời giải:

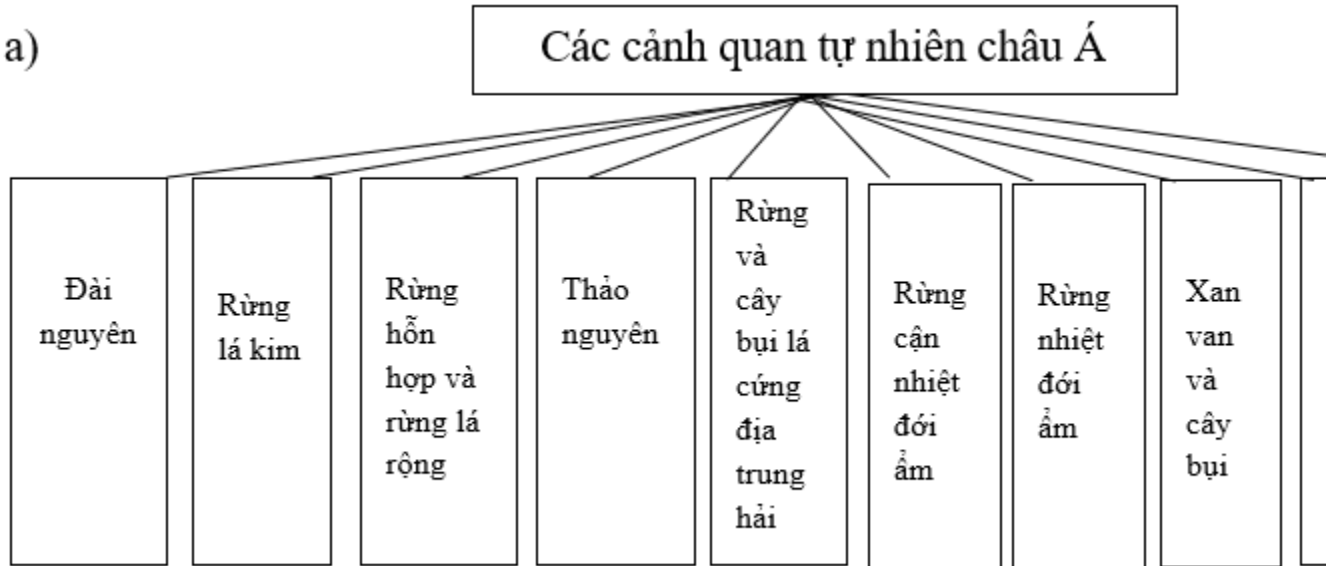


Bài 2 trang 9 sách bài tập Địa Lý 8

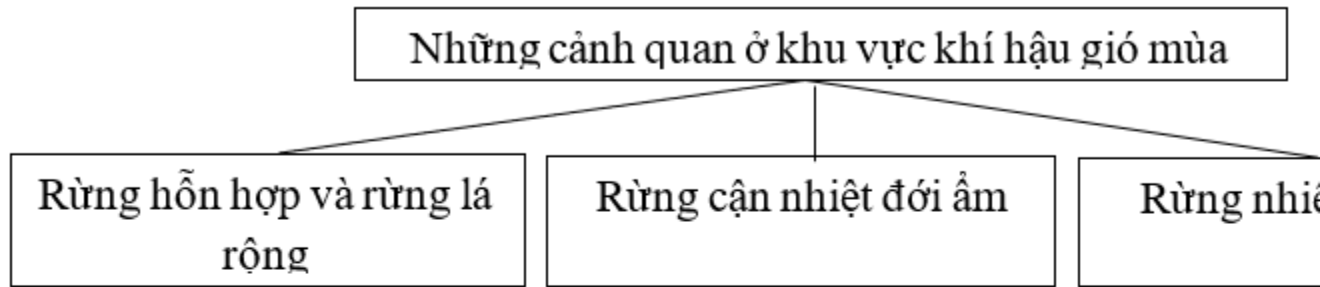
Dựa vào hình 3.1. Lược đồ các đới cảnh quan tự nhiên châu Á, tr 11 SGK, hãy hoàn thành các sơ đồ dưới đây:

Lời giải:

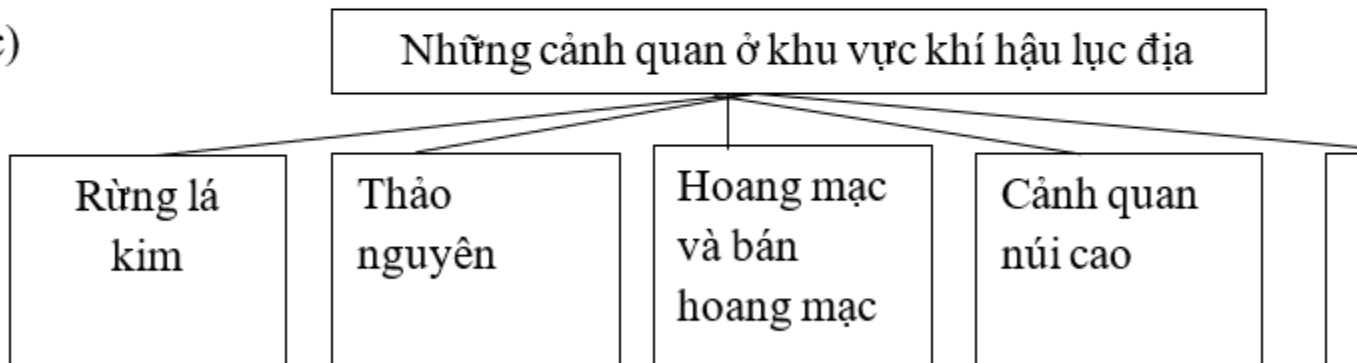
a)



b)



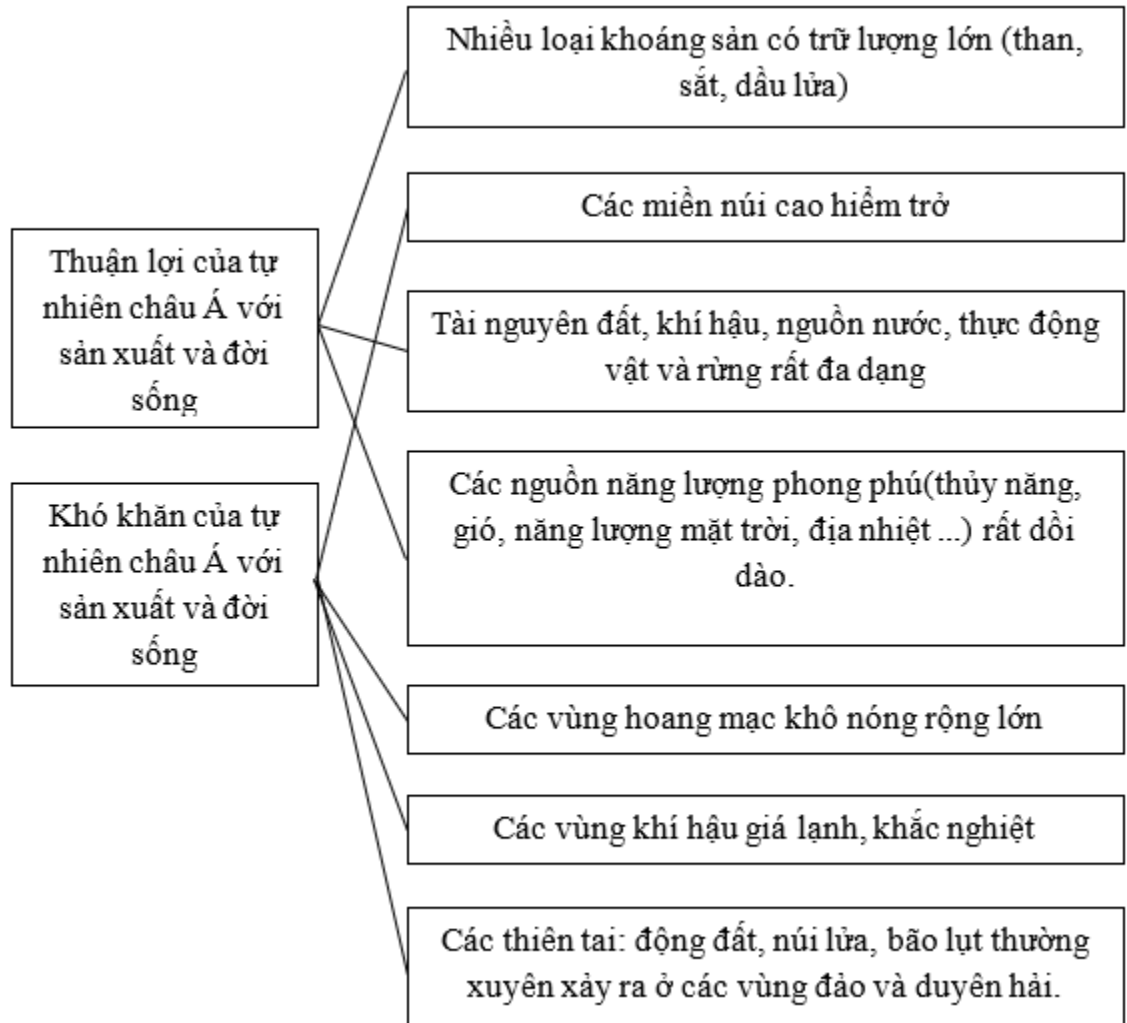
c)



Bài 3 trang 10 sách bài tập Địa Lý 8

Hãy nối ô chữ bên trái với các ô bên phải sao cho phù hợp.

Lời giải:



Bài 4 trang 10 sách bài tập Địa Lý 8

Dựa vào vốn hiểu biết, em hãy nêu các biện pháp khắc phục những khó khăn của tự nhiên ở khu vực châu Á để phát triển sản xuất và nâng cao đời sống.

Lời giải:

- Trồng và bảo vệ rừng góp phần bảo vệ môi trường và phòng chống thiên tai.
- Đầu tư và phát triển cơ sở hạ tầng, giao thông cho các khu vực miền núi.
- Áp dụng các thành tựu của khoa học kỹ thuật cho công tác dự báo và phát hiện thiên tai để đưa ra biện pháp phòng tránh kịp thời.

- Giáo dục nâng cao dân trí con người để góp phần bảo vệ tài nguyên thiên nhiên cũng như ngăn chặn quá trình biến đổi khí hậu.

CLICK NGAY vào **TẢI VỀ** dưới đây để download giải bài tập Địa lý **Bài 3: Sông ngòi và cảnh quan châu Á** SBT lớp 8 hay nhất file word, pdf hoàn toàn miễn phí.