

Mời các bạn cùng tham khảo hướng dẫn giải bài tập SGK Địa lý **Bài 43: Miền Nam Trung Bộ và Nam Bộ** lớp 8 được chúng tôi chọn lọc và giới thiệu ngay dưới đây nhằm giúp các em học sinh tiếp thu kiến thức và củng cố bài học của mình trong quá trình học tập môn Địa lý.

Trả lời câu hỏi SGK Địa lý 8 Bài 43 trang 148, 150

(trang 148 SGK Địa Lí 8): - Hãy xác định trên hình 43.1 phạm vi lãnh thổ của miền này, chỉ rõ các khu vực Tây Nguyên, Duyên hải Nam Trung Bộ và Đồng bằng sông Cửu Long?

Trả lời:

Miền Nam Trung Bộ và Nam Bộ bao gồm toàn bộ lãnh thổ phía nam nước ta, từ Đà Nẵng tới Cà Mau, chiếm $\frac{1}{2}$ diện tích cả nước, gồm các khu vực Tây Nguyên, Duyên hải Nam Trung Bộ. Đông Nam Bộ và Nam Bộ và đồng bằng sông Cửu Long.

(trang 148 SGK Địa Lí 8): - Vì sao miền Nam Trung Bộ và Nam Bộ có chế độ nhiệt ít biến động và không có mùa đông lạnh giá như hai miền phía bắc?

Trả lời:

Do tác động của gió mùa đông bắc đã giảm sút mạnh mẽ. Gió tín phong đông bắc khô nóng và gió tây nam ẩm đóng vai trò chủ yếu.

(trang 148 SGK Địa Lí 8): - Vì sao mùa khô ở miền Nam diễn ra gay gắt hơn so với hai miền phía bắc?

Trả lời:

Do mùa khô ở miền Nam thời tiết nắng nóng, ít mưa, độ ẩm nhỏ, khả năng bốc hơi rất lớn vượt xa lượng mưa.

(trang 150 SGK Địa Lí 8): - Tìm trên hình 43.1 những đỉnh núi cao trên 2000m (Ngọc Linh 2598m, Vọng Phu 2051m, Chư Yang 2405m) và các cao nguyên (Kon Tum, Play Ku, Đắc Lắc, Lâm Viên, Mơ Nông, Di Linh)?

Trả lời:

Dựa vào kí hiệu và kênh chữ trên lược đồ để xác định.

(trang 150 SGK Địa Lí 8): - So sánh với đồng bằng sông Hồng, sông Cửu Long có những nét khác biệt cơ bản nào?

Trả lời:

- Đồng bằng sông Hồng có hệ thống đê lớn ngăn lũ, mùa đông lạnh, có nhiều bão.
- Đồng bằng sông Cửu Long có hệ thống kênh rạch dày đặc; có nhiều vùng đất trũng rộng lớn và bị ngập úng sâu trong mùa mưa; có đất phù sa chua, mặn, phèn; có mùa khô ít mưa.

(trang 150 SGK Địa Lí 8): - Hãy nêu một số vùng chuyên canh lớn về lúa gạo, cao su, cà phê, cây ăn quả... ở miền Nam nước ta hiện nay và cho biết hoàn cảnh sinh thái tự nhiên của các vùng đó?

Trả lời:

- Các vùng chuyên canh lớn ở miền Nam: lúa gạo (Đồng bằng sông Cửu Long), cao su (Đông Nam Bộ và Tây Nguyên), cà phê (Tây Nguyên), cây ăn quả (Đồng bằng sông Cửu Long, Đông Nam Bộ).

- Đặc điểm tự nhiên:

+ Đồng bằng sông Cửu Long: diện tích tương đối rộng, địa hình thấp và bằng phẳng, đất đai màu mỡ, khí hậu cận xích đạo, mạng lưới sông ngòi, kênh rạch chằng chịt thích hợp trồng lúa, cây ăn quả...

+ Đông Nam Bộ: địa hình thoải, đất badan, đất xám, khí hậu cận xích đạo nóng ẩm, nguồn sinh thủy tốt, thích hợp trồng cao su, cây ăn quả...

+ Tây Nguyên: địa hình cao nguyên xếp tầng, đất badan màu mỡ, khí hậu có tính chất cận xích đạo, có các sông lớn Xê Xan, Sre-pok, thượng nguồn sông Đồng Nai...; nước ngầm khá phong phú, thích hợp trồng cà phê, cao su...

Giải bài tập SGK Bài 43 Địa 8 trang 151

Bài 1 (trang 151 SGK Địa Lí 8): Đặc trưng khí hậu của miền Nam Trung Bộ và Nam Bộ là gì?

Lời giải:

Khí hậu nhiệt đới gió mùa điển hình nóng quanh năm.

- Nhiệt độ trung bình năm cao (25- 27oC), tổng nhiệt lượng lớn hơn 9000oC.
- Mùa khô nóng, kéo dài 6 tháng. Mưa ít và bốc hơi mạnh dễ gây hạn hán và cháy rừng.
- Biên độ nhiệt năm nhỏ từ 3-7oC.
- Ảnh hưởng của gió mùa đông bắc rất yếu và chỉ thể hiện trên phạm vi hẹp (khu vực duyên hải Nam Trung Bộ) gây ra mưa lớn vào thu đông.

Bài 2 (trang 151 SGK Địa Lí 8): Trình bày những tài nguyên chính của miền?

Lời giải:

Tài nguyên chính của miền là:

- Đất phù sa mới ở Tây Nam Bộ.
- Đất đỏ badan ở Tây Nguyên, Đông Nam Bộ.
- Rừng phân bố rộng rãi từ miền núi Trường Sơn, Tây Nguyên tới các đồng bằng ven biển (chiếm gần 60% diện tích rừng cả nước).
- Dầu khí ở thềm lục địa phía nam.
- Quặng bô-xít ở Tây Nguyên.

Bài 3 (trang 151 SGK Địa Lí 8): Lập bảng so sánh ba miền tự nhiên Việt Nam theo mẫu?

Lời giải:

Yếu tố	Miền Bắc và Đông Bắc Bắc Bộ	Miền Tây Bắc và Trung Bộ	Miền Nam Trung Bộ và Nam Bộ
Địa chất	Miền nền cổ, núi thấp, địa hướng vòng cung là chủ yếu.	Miền địa hình mảng, núi cao, hướng tây bắc – đông nam là chủ yếu.	Miền nền cổ, núi và cao nguyên hình khối, khối nhiều hướng khác nhau.
Khí hậu	- Lạnh nhất cả nước,	- Mùa đông lạnh do núi cao và gió mùa	- Nóng quanh năm, lạnh

thủy văn mùa đông kéo dài. đông bắc. so với núi cao.

- Sông Hồng, sông - Sông Đà, sông Mã, - Sông Mê Công, sông Thái Bình, sông Kì sông Cả... mùa lũ Đòng Nai, sông Vàm Cỏ, Cù... mùa lũ từ (Bắc Trung Bộ) từ lũ từ tháng 7 đến tháng tháng 6 đến tháng 10. tháng 9 đến tháng 12. 11, kênh rạch nhiều.

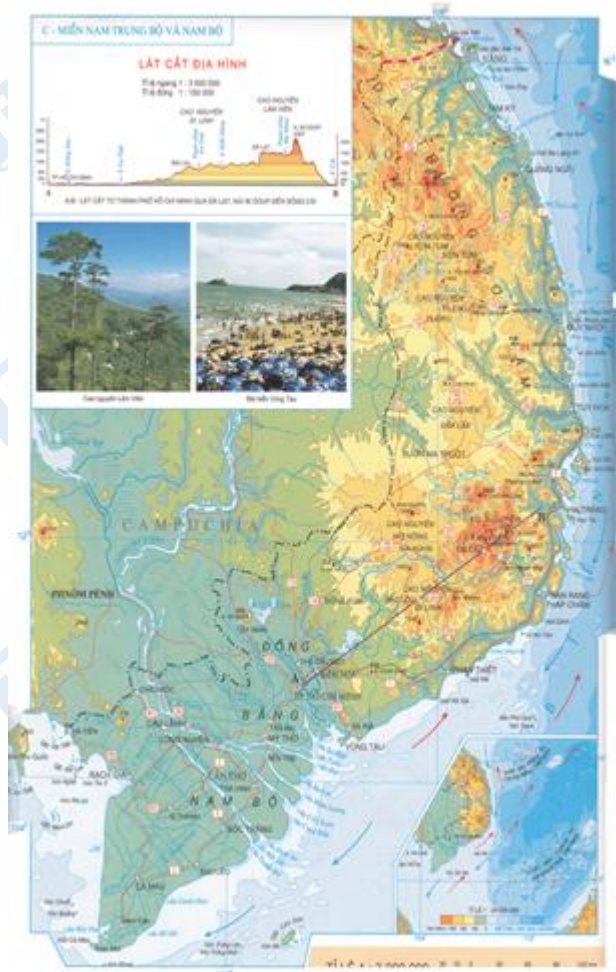
Đất - Đất feralit đỏ vàng, đất đá vôi. Có nhiều vành đai thổ nhưỡng, sinh vật từ Nhiều đất đỏ và đất phù nhiệt đới tới ôn đới núi sa. Sinh vật nhiệt đới Sinh vật - Rừng nhiệt đới và á cao. phương Nam. Rừng ngập nhiệt đới với nhiều loại mặn phát triển. ưa lạnh á nhiệt. - Nhiều loại ưa khô và lạnh núi cao.

Bảo vệ Chống rét, hạn bão, Chống rét, lũ, hạn hán, - Chống bão, lũ, hạn hán, môi xói mòn đất, trồng xói mòn đất, gió tây cháy rừng. trường cây, gây rừng. khô nóng, cháy rừng. - Chung sống với lũ.

Lý thuyết Địa Lý lớp 8 Bài 43

1. Vị trí, phạm vi lãnh thổ

Bao gồm tàn bộ lãnh thổ phía nam nước ta, từ Đà Nẵng tới Cà Mau. Chiếm 1/2 diện tích lãnh thổ nước ta.



Miền Nam Trung Bộ và Nam Bộ

2. Một miền nhiệt đới gió mùa nóng quanh năm, có mùa khô sâu sắc

- Từ dãy Bạch Mã trở vào nam, nhiệt độ trung bình năm cao, 25oC ở đồng bằng và 21oC ở miền núi, biên độ năm nhỏ.

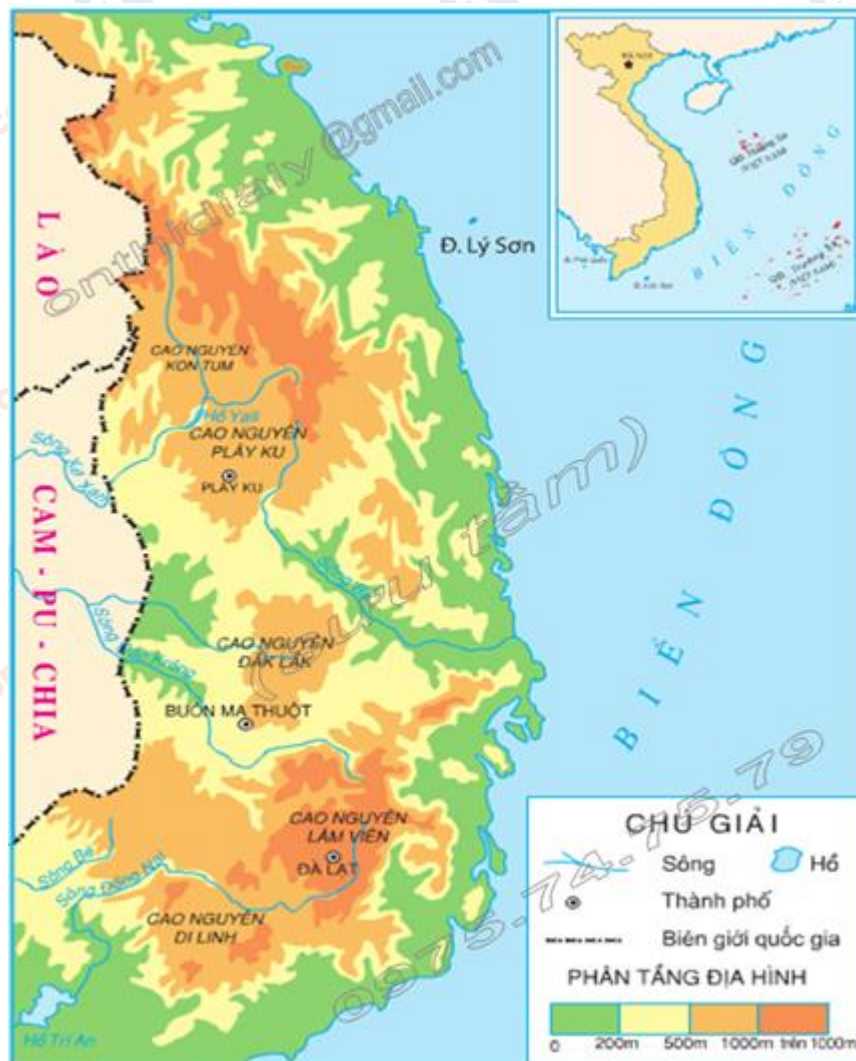
- Chế độ mưa không đồng nhất:

+ Duyên hải Nam Trung Bộ có mùa khô kéo dài, mùa mưa đến muộn và tập trung trong thời gian ngắn.

+ Nam Bộ và Tây Nguyên mùa khô kéo dài 6 tháng (từ tháng 5 đến tháng 10), mùa khô thiếu nước nghiêm trọng.

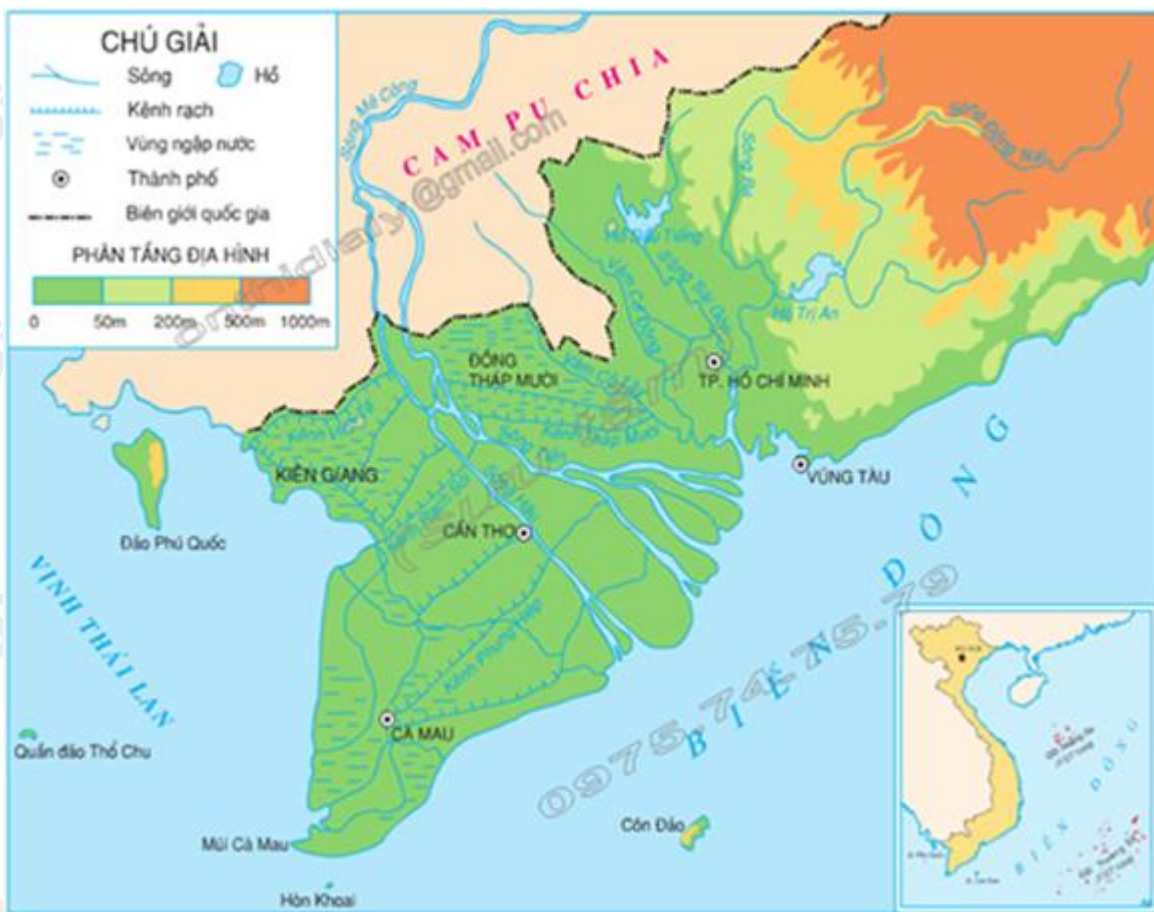
3. Trường Sơn Nam hùng vĩ và đồng bằng Nam Bộ rộng lớn

- Hình thành trên một miền nền bằng rất cổ được Tân kiến tạo nâng lên mạnh mẽ trở thành Trường Sơn Nam hùng vĩ.



Vùng núi hùng vĩ Trường Sơn Nam

- Đồng bằng Nam Bộ rộng lớn được hình thành do hệ thống sông Đồng Nai-Vàm Cỏ và hệ thống sông Mê Công bồi đắp nên.



Đồng bằng Nam Bộ

4. Tài nguyên phong phú và tập trung, dễ khai thác

a) Khí hậu – đất đai thuận lợi

- Khí hậu, đất đai thuận lợi cho sản xuất nông – lâm nghiệp và nuôi trồng thủy sản quy mô lớn.



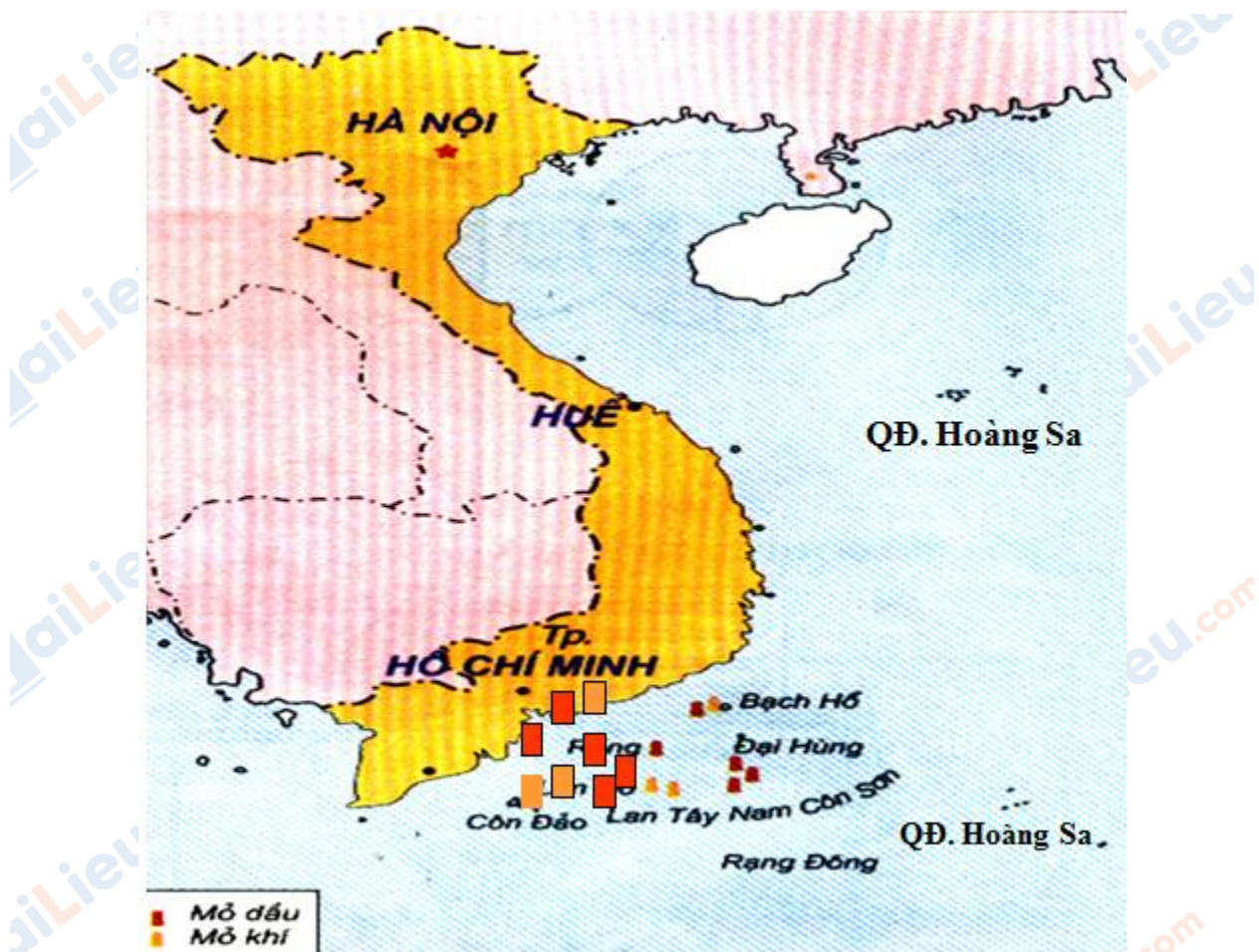
Đất badan thích hợp cho cây cà phê

b) Tài nguyên rừng

- Miền có tài nguyên rừng rất phong phú, nhiều loại sinh thái.
- Trong rừng có nhiều loài sinh vật quý hiếm.

c) Tài nguyên biển trong miền rất đa dạng và có giá trị to lớn

- Các vịnh nước sâu kín đáo để lập hải cảng ở bờ biển Nam Trung Bộ.
- Thềm lục địa phía đông nam có trữ lượng lớn dầu khí.
- Các tài nguyên sinh vật biển đa dạng.



Các mỏ dầu khí ở thềm lục địa nước ta

CLICK NGAY vào **TẢI VỀ** dưới đây để download giải bài tập Địa lý **Bài 43: Miền Nam Trung Bộ và Nam Bộ SGK** lớp 8 hay nhất file word, pdf hoàn toàn miễn phí.