

Nội dung bài viết

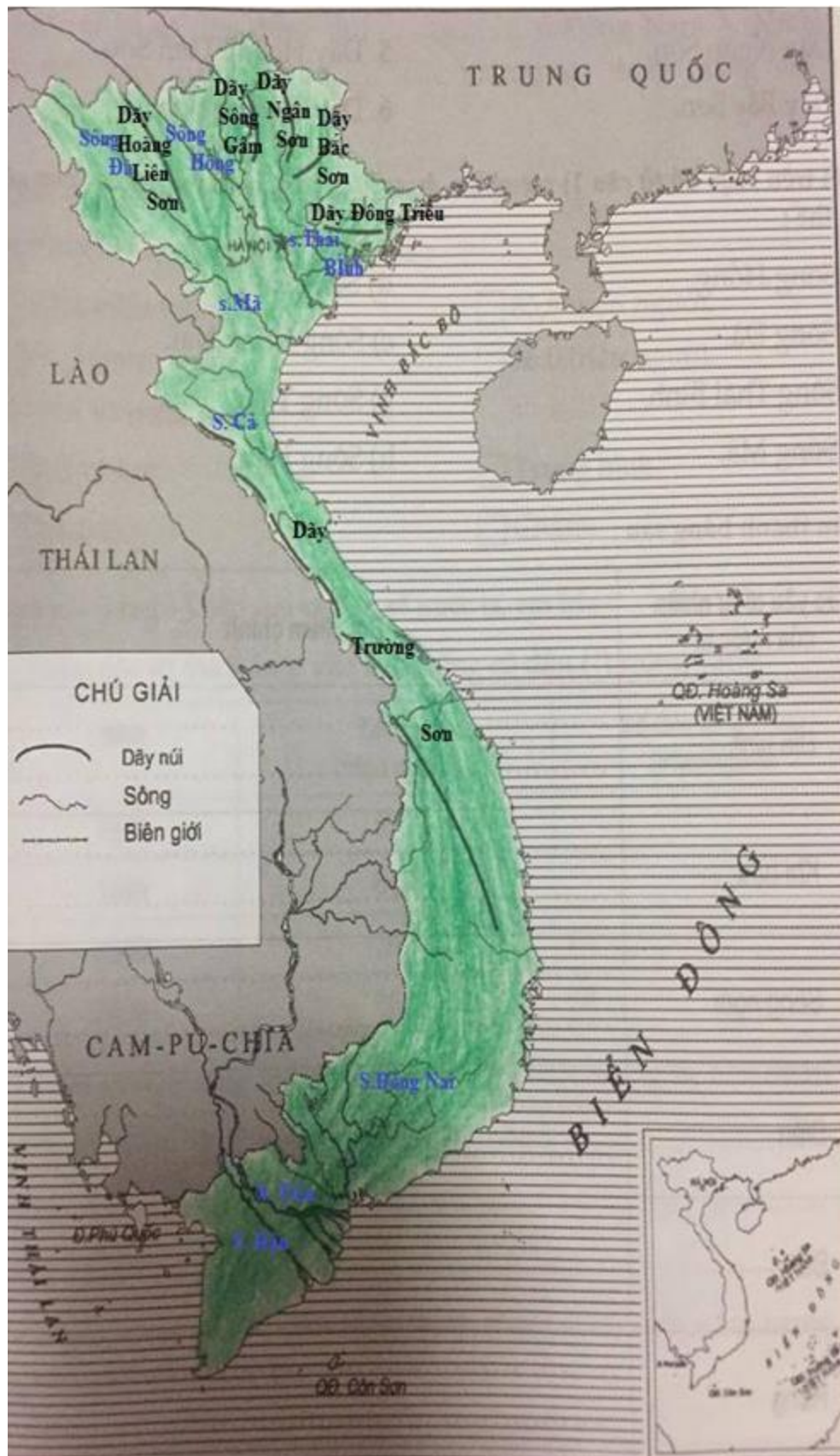
1. [Bài 1 trang 13 VBT Địa 5](#)
2. [Bài 2 trang 13 VBT Địa 5](#)
3. [Bài 3 trang 14 VBT Địa 5](#)
4. [Bài 4 trang 14 VBT Địa 5](#)

Hướng dẫn **Giải vở bài tập Địa Lí lớp 5 Bài 7: Ôn Tập (chi tiết nhất)** trang 13 có lời giải hay, cách trả lời ngắn gọn, đủ ý được biên soạn bởi đội ngũ chuyên gia giàu kinh nghiệm chia sẻ. Giúp học sinh tham khảo, củng cố kiến thức trọng tâm của bài học.

Bài 1 trang 13 VBT Địa 5

Dùng bút chì màu tô phần đất liền của Việt Nam trên lược đồ sau đây:

Trả lời:

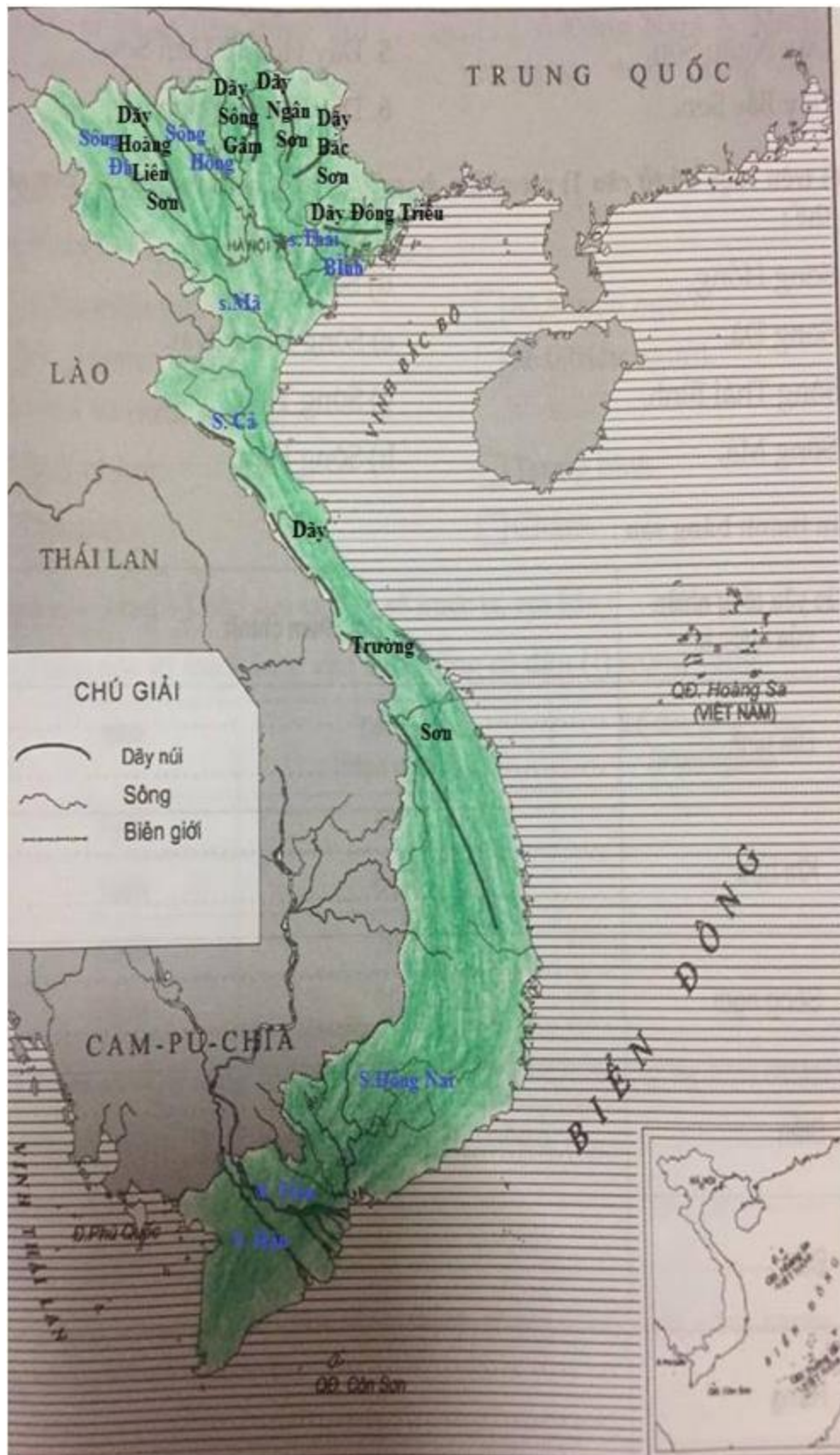


Bài 2 trang 13 VBT Địa 5

Viết trên lược đồ (ở câu 1) các số 1, 2, 3, 4, 5, 6 vào vị trí các dãy núi, cụ thể:

1. Dãy sông Gâm.
2. Dãy Ngân Sơn.
3. Dãy Bắc Sơn.
4. Dãy Đông Triều.
5. Dãy Hoàng Liên Sơn.
6. Dãy Trường Sơn.

Trả lời:

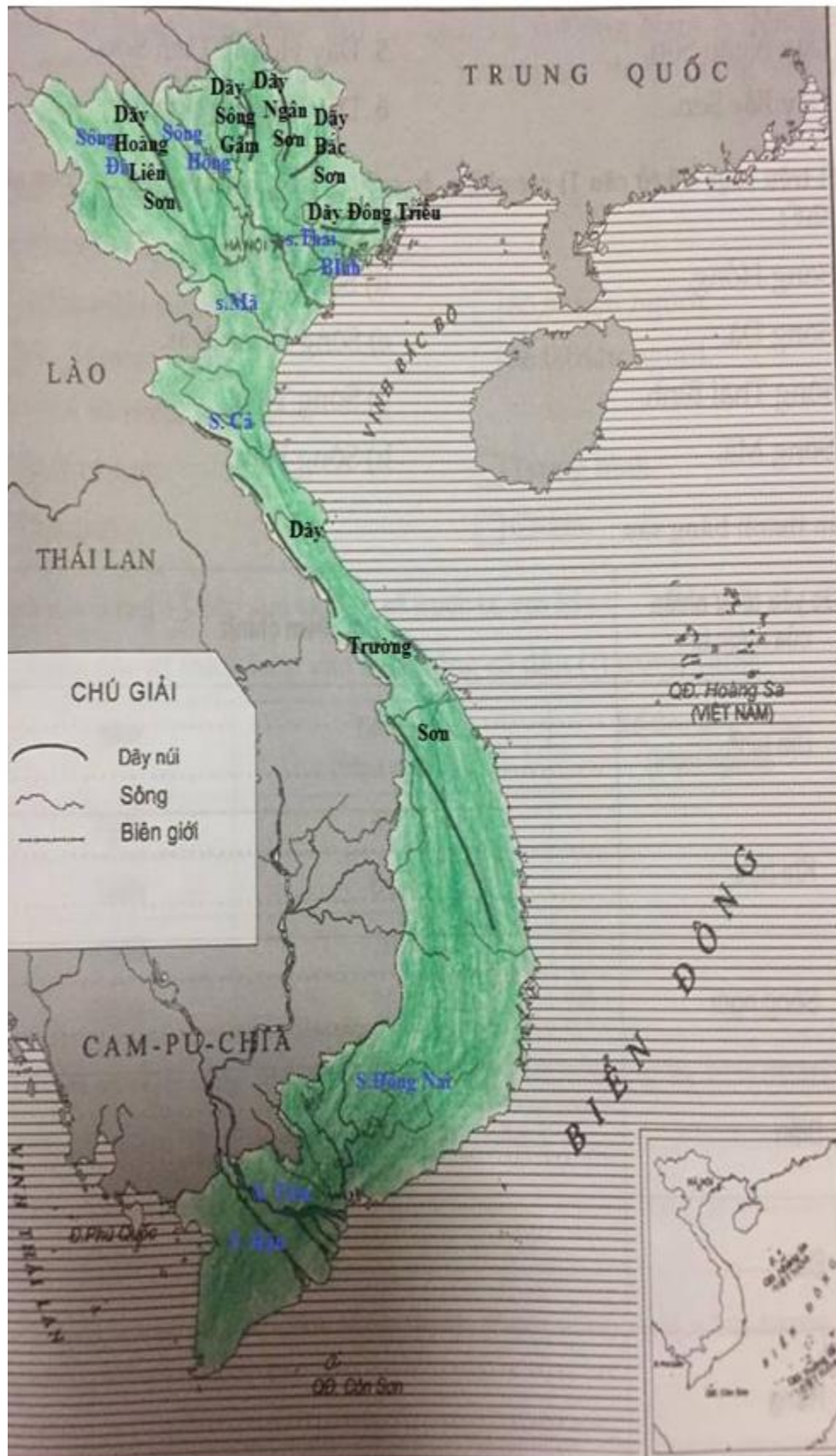


Bài 3 trang 14 VBT Địa 5

Viết trên lược đồ (ở câu 1) các chữ a, b, c, d, đ, e, g, h vào vị trí các con sông, cụ thể:

- a) Sông Hồng.
- b) Sông Đà.
- c) Sông Thái Bình.
- d) Sông Mã.
- đ) Sông Cả.
- e) Sông Đồng Nai.
- g) Sông Tiền.
- h) Sông Hậu.

Trả lời:



Bài 4 trang 14 VBT Địa 5

Hoàn thành bảng sau:

Các yếu tố tự nhiên của nước ta Đặc điểm chính

Địa hình

Khí hậu

Sông ngòi

Biển

Đất

Rừng

Trả lời:

Các yếu tố tự nhiên của nước ta Đặc điểm chính

Địa hình	3/4 diện tích phần đất liền là đồi núi 1/4 diện tích phần đất liền là đồng bằng
Khí hậu	- Khí hậu nhiệt đới ẩm gió mùa: nhiệt độ cao, gió và mưa thay đổi theo mùa. - Khí hậu giữa hai miền có sự khác nhau: + Miền Bắc có mùa hạ nóng, mưa nhiều; mùa đông lạnh, ít mưa. + Miền Nam nóng quanh năm, chỉ có mùa mưa và mùa khô. - Mạng lưới sông ngòi nhiều, phân bố khắp cả nước.
Sông ngòi	- Sông ngòi có lượng nước thay đổi theo mùa và có nhiều phù sa. - Nước không bao giờ đóng băng.
Biển	- Miền Bắc và miền Trung hay có bão, gây nhiều thiệt hại. - Hằng ngày nước có lúc dâng lên, có lúc hạ xuống, gọi là thủy triều.
Đất	- Đất phe-ra-lít phân bố ở miền núi, có màu đỏ hoặc đỏ vàng, thường nghèo mùn. Nếu hình thành trên đá badan thì tối xốp, phì nhiêu. - Đất phù sa ở đồng bằng, hình thành do sông ngòi bồi đắp, rất màu mỡ.

Rừng

- Rừng rậm nhiệt đới: diện tích lớn nhất, phân bố chủ yếu ở đồi núi, gồm nhiều tầng cây gỗ, rậm rạp.
- Rừng ngập mặn: phân bố ở vùng đất thấp ven biển; có các loài cây đước, vẹt, sú...

►► **CLICK NGAY** vào nút **TẢI VỀ** dưới đây để download **Giải vở bài tập Địa Lí lớp 5 Bài 7: Ôn Tập (chi tiết nhất)** trang 13 Sơn chi tiết, có file tải word, file pdf hoàn toàn miễn phí từ chúng tôi.